

FASTIGHE TSBILDNINGSMYNDIGHETEN
Svegs lantmäteridistrikt

KARTA Dnr Z1 110/75

Avstyckning från FUNÄSDALEN 2:34 i Tännäs,
Härjedalens kommun och Jämtlands län.

Upprättad genom nymätning år 1976 av:

Gunnar Vallin
Gunnar Vallin
distriktslantmätare

Fastighetsrättslig beskrivning aktbilaga BE 1
Teknisk " " BE 2

Skala 1:2000
Läge: GK Funäsåalen, blad 1 och 2.

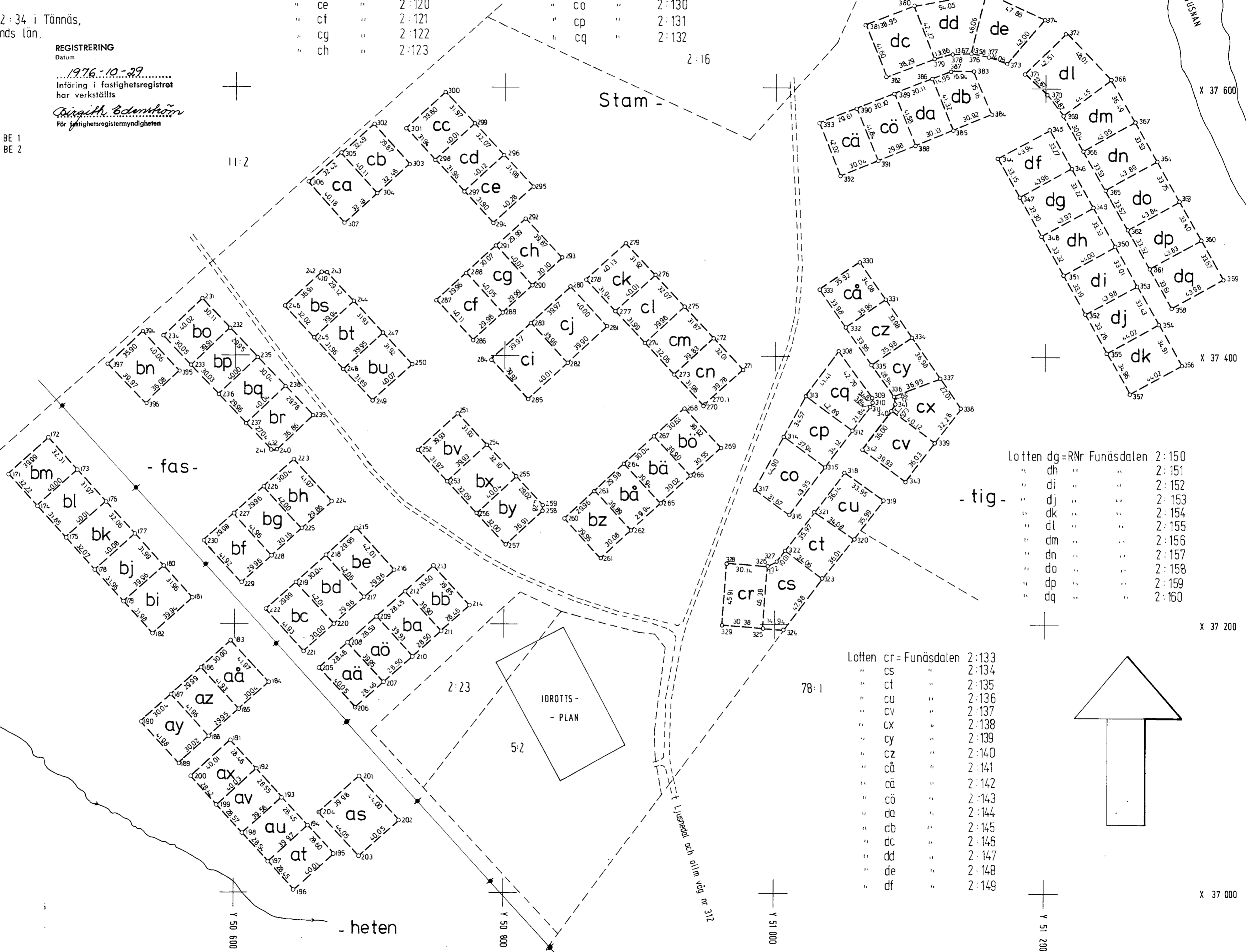
Måtn	Beräkn	Kart/Ritn
24	24	A5

Nyttillkomna gränser: samtliga

Lotten	as = RNr	Funäsåalen	2:78
"	at =	"	2:79
"	au =	"	2:80
"	av =	"	2:81
"	ax =	"	2:82
"	ay =	"	2:83
"	az =	"	2:84
"	aa =	"	2:85
"	ab =	"	2:86
"	ac =	"	2:87
"	ad =	"	2:88
"	ae =	"	2:89
"	af =	"	2:90
"	ag =	"	2:91
"	ah =	"	2:92
"	ai =	"	2:93
"	aj =	"	2:94
"	ak =	"	2:95
"	al =	"	2:96
"	am =	"	2:97
"	an =	"	2:98
"	ao =	"	2:99
"	ap =	"	2:100
"	aq =	"	2:101
"	ar =	"	2:102
"	as =	"	2:103
"	at =	"	2:104
"	au =	"	2:105
"	av =	"	2:106
"	aw =	"	2:107
"	ax =	"	2:108
"	ay =	"	2:109
"	az =	"	2:110
"	ba =	"	2:111
"	bb =	"	2:112
"	bc =	"	2:113

Lotten	bä = Funäsåalen	2:114	Lotten	ci = Funäsåalen	2:124
"	bo	2:115	"	cj	2:125
"	ca	2:116	"	ck	2:126
"	cb	2:117	"	cl	2:127
"	cc	2:118	"	cm	2:128
"	cd	2:119	"	cn	2:129
"	ce	2:120	"	co	2:130
"	cf	2:121	"	cp	2:131
"	cg	2:122	"	cq	2:132
"	ch	2:123			


REGISTRERING
Datum 1976-10-29
Införing i fastighetsregistret
har verkställts
Birgitta Edenskiöld
För fastighetsregistemyndigheten



Lotten	cr = Funäsåalen	2:133
"	cs	2:134
"	ct	2:135
"	cu	2:136
"	cv	2:137
"	cx	2:138
"	cy	2:139
"	cz	2:140
"	cä	2:141
"	cä	2:142
"	cö	2:143
"	da	2:144
"	db	2:145
"	dc	2:146
"	dd	2:147
"	de	2:148
"	df	2:149

Lotten	dg = RNr	Funäsåalen	2:150
"	dh	"	2:151
"	di	"	2:152
"	dj	"	2:153
"	dk	"	2:154
"	dl	"	2:155
"	dm	"	2:156
"	dn	"	2:157
"	do	"	2:158
"	dp	"	2:159
"	dq	"	2:160

2:74	2:75	2:76	2:77



Akt nr:

23 - TÄN - 1865

AU\$23-T\$EN-1865

Svegs lantmäteridistrikt

Upprättade år 1976	Dnr Z1 110/75
Arende Avstyckning från FUNÄSDALEN 2:34	
Registerområde Tännäs	
Kommun Härjedalens	Län Jämtlands

JÄMTLANDS LÄN

- Länsstyrelsens lantmäterienhet
 Överlantmätarmyndigheten

Ink 76-10-25

Dnr 806-76

Till akten hör

1 band

29 numrerade sidor

- inneliggande karta

1 annan karta

FASTIGHETSBLIDNINGSMYNDIGHETEN

Svegs lantmäteridistrikt

BESKRIVNING

Datum
1976-10-08

Sida

Aktbilaga

1
Dnr

BE 1

Z1 110/75

Ärende Avstyckning från FUNÄSDALEN 2:34	Kommun Härjedalens	Län Jämtlands
	Registreringsdatum 1976-10-29	
Registerområde Tännäs	<input checked="" type="checkbox"/> Uppgift om åtgärd för- rättningen avsett har in- förts i fastighetsregistret	

Birgitta Edmanström
För fastighetsregistermyndigheten

Fastighet, område m m 1	Fig 2	Areal hektar, m ²		± ändring/summa 4	Ägare, uppgifter till lokal skattemyndighet och andra anmärkningar 5
		delareal 3			
<u>Lotten as</u> = RNr		Funäsdalen 2:78		1762	Ägare till samtliga lotter:
<u>Lotten at</u> = "		" 2:79		1141	Härjedalsmark i Funäsdalen AB
<u>Lotten au</u> = "		" 2:80		1133	PL 3345
<u>Lotten av</u> = "		" 2:81		1137	820 93 HEDE
<u>Lotten ax</u> = "		" 2:82		1138	00-12
<u>Lotten ay</u> = "		" 2:83		1260	
<u>Lotten az</u> = "		" 2:84		1257	
<u>Lotten aå</u> = "		" 2:85		1259	
<u>Lotten aä</u> = "		" 2:86		1139	
<u>Lotten aö</u> = "		" 2:87		1139	
<u>Lotten ba</u> = "		" 2:88		1137	
<u>Lotten bb</u> = "		" 2:89		1136	
<u>Lotten bc</u> = "		" 2:90		1259	
<u>Lotten bd</u> = "		" 2:91		1261	
<u>Lotten be</u> = "		" 2:92		1259	
<u>Lotten bf</u> = "		" 2:93		1257	
<u>Lotten bg</u> = "		" 2:94		1262	
<u>Lotten bh</u> = "		" 2:95		1258	
<u>Lotten bi</u> = "		" 2:96		1278	
<u>Lotten bj</u> = "		" 2:97		1280	
<u>Lotten bk</u> = "		" 2:98		1284	
<u>Lotten bl</u> = "		" 2:99		1276	
<u>Lotten bm</u> = "		" 2:100		1290	
<u>Lotten bn</u> = "		" 2:101		1441	

Fastighet, område m m 1	Fig 2	Areal hektar, m ²		± ändring/summa 4	Ägare, uppgifter till lokal skattemyndighet och andra anmärkningar 5
		delareal 3			
Lotten bo = Rnr		Funäsdalen 2:102		1202	
Lotten bp = "		" 2:103		1198	
Lotten bq = "		" 2:104		1200	
Lotten br = "		" 2:105		1191	
Lotten bs = "		" 2:106		1273	
Lotten bt = "		" 2:107		1276	
Lotten bu = "		" 2:108		1276	
Lotten bv = "		" 2:109		1276	
Lotten bx = "		" 2:110		1283	
Lotten by = "		" 2:111		1276	
Lotten bz = "		" 2:112		1198	
Lotten bā = "		" 2:113		1196	
Lotten bā = "		" 2:114		1199	
Lotten bö = "		" 2:115		1221	
Lotten ca = "		" 2:116		1302	
Lotten cb = "		" 2:117		1299	
Lotten cc = "		" 2:118		1275	
Lotten cd = "		" 2:119		1283	
Lotten ce = "		" 2:120		1284	
Lotten cf = "		" 2:121		1201	
Lotten cg = "		" 2:122		1202	
Lotten ch = "		" 2:123		1200	
Lotten ci = "		" 2:124		1597	
Lotten cj = "		" 2:125		1597	
Lotten ck = "		" 2:126		1280	
Lotten cl = "		" 2:127		1281	
Lotten cm = "		" 2:128		1276	
Lotten cn = "		" 2:129		1274	

Fastighet, område m m 1	Fig 2	Areal hektar, m ²		Ägare, uppgifter till lokal skattemyndighet och andra anmärkningar 5
		delareal 3	± ändring/summa 4	
Lotten co = Rnr		Funäsdalen 2:130	1537	
Lotten cp = "		" 2:131	1381	
Lotten cq = "		" 2:132	1480	
Lotten cr = "		" 2:133	1396	
Lotten cs = "		" 2:134	1517	
Lotten ct = "		" 2:135	1226	
Lotten cu = "		" 2:136	1227	
Lotten cv = "		" 2:137	1442	
Lotten cx = "		" 2:138	1394	
Lotten cy = "		" 2:139	1187	
Lotten cz = "		" 2:140	1222	
Lotten cå = "		" 2:141	1223	
Lotten cä = "		" 2:142	1250	
Lotten cö = "		" 2:143	1253	
Lotten da = "		" 2:144	1248	
Lotten db = "		" 2:145	1223	
Lotten dc = "		" 2:146	1620	
Lotten dd = "		" 2:147	1690	
Lotten de = "		" 2:148	1609	
Lotten df = "		" 2:149	1460	
Lotten dg = "		" 2:150	1462	
Lotten dh = "		" 2:151	1466	
Lotten di = "		" 2:152	1456	
Lotten dj = "		" 2:153	1468	
Lotten dk = "		" 2:154	1538	
Lotten dl = "		" 2:155	1925	
Lotten dm = "		" 2:156	1462	
Lotten dn = "		" 2:157	1473	

Fastighet, område m m 1	Fig 2	Areal hektar, m ²		Ägare, uppgifter till lokal skattemyndighet och andra anmärkningar 5
		delareal 3	± ändring/summa 4	
Lotten do = Rnr		Fynäsälalen 2:158	1477	
Lotten dp = "		" 2:159	1467	
Lotten dq = "		" 2:160	1477	
<p>I tjänsten</p> <p><i>Gunnar Vallin</i></p> <p>Gunnar Vallin distriktslantmätare</p>				

FUNASDALEN 2:34 DNR DNR Z1 110:75

KOORDINATFORTECKNING

PUNKT NR.

X

Y

116	37092,78	50599,71
117	37154,77	50659,68
118	37223,43	50722,85
119	37252,56	50791,12
122	37197,90	50619,10
123	37242,58	50577,86
124	37297,15	50526,86
125	37363,61	50466,55
126	37394,27	50501,01
127	37439,74	50550,15
129	37546,37	50666,67
130	37588,18	50714,70
131	37535,06	50757,89
132	37468,48	50807,40
133	37405,66	50881,72
134	37371,67	50938,81
135	37429,93	50605,86
136	37377,21	50645,84
137	37301,16	50704,90
139	37577,18	51047,83
140	37588,05	51099,05
141	37597,25	51170,39
142	37527,03	51217,08
143	37466,66	51175,95
144	37440,60	51095,63
163	37272,89	51063,79
171	37310,98	50431,58
172	37338,02	50461,04
173	37314,09	50482,75
174	37287,11	50453,22
175	37263,55	50474,66
176	37290,45	50504,27
177	37266,70	50525,81
178	37239,75	50496,14
179	37216,12	50517,66
180	37242,98	50547,28
181	37219,31	50568,75
182	37192,46	50539,18
183	37187,44	50597,68
184	37156,38	50625,91
185	37136,15	50603,70
186	37167,21	50575,53
187	37147,07	50553,31
188	37116,01	50581,53
189	37095,82	50559,32
190	37126,87	50531,07
191	37113,05	50597,66
192	37092,02	50616,83
193	37070,58	50635,68
194	37049,78	50655,09
195	37028,61	50674,32
196	37001,80	50644,62
197	37022,89	50625,52
198	37044,02	50606,33

LANTMATERIVERKET
 PRODUKTIONSAVDELNINGEN
 ADBDRIFT/ME

RESULTAT
 IDAK1
 76-08-06

27
 HANDL. NR
 767269

FUNASDALEN 2:34 DNR DNR Z1 110:75

KOORDINATFORTECKNING

PUNKT NR	X	Y
199	37065,18	50587,13
200	37086,20	50568,00
201	37086,52	50693,22
202	37053,84	50722,69
203	37026,95	50693,01
204	37059,71	50663,56
205	37167,29	50663,21
206	37137,63	50690,12
207	37156,76	50711,19
208	37186,36	50684,36
209	37205,51	50705,51
210	37175,90	50732,30
211	37195,04	50753,41
212	37224,60	50726,61
213	37243,73	50747,74
214	37214,18	50774,47
215	37271,39	50690,26
216	37240,24	50718,45
217	37220,10	50696,27
218	37251,29	50668,06
219	37231,12	50645,80
220	37200,02	50674,04
221	37179,90	50651,78
222	37210,95	50623,60
223	37322,49	50643,96
224	37291,40	50672,15
225	37271,30	50650,07
226	37302,29	50621,72
227	37282,20	50599,50
228	37251,11	50627,66
229	37231,02	50605,43
230	37262,08	50577,27
231	37442,20	50575,40
232	37420,34	50596,11
233	37392,85	50567,18
234	37414,59	50546,43
235	37398,70	50616,81
236	37371,09	50587,87
237	37349,39	50608,52
238	37376,97	50637,55
239	37355,44	50658,12
240	37329,96	50631,48
241	37329,80	50627,16
242	37461,91	50664,04
243	37461,74	50668,14
244	37440,44	50688,00
245	37413,30	50658,70
246	37436,82	50636,97
247	37417,04	50709,72
248	37389,87	50680,43
249	37366,47	50702,09
250	37393,69	50731,49
251	37356,87	50765,42
252	37329,78	50736,09

LANTMATERIVERKET
 PRODUKTIONSÅVDELNINGEN
 ÅBDRIFT/ME

RESULTAT
 IDAK1
 76-08-06

28
 HANDL. NR
 767269

FUNASDALEN 2:34 DNR DNR Z1 110:75

KOORDINATFORTECKNING
 PUNKT NR X Y

253	37306,35	50757,84
254	37333,47	50787,14
255	37310,02	50809,06
256	37282,83	50779,67
257	37259,39	50801,46
258	37284,48	50828,53
259	37288,75	50828,80
260	37278,81	50844,81
261	37249,55	50872,01
262	37270,09	50893,99
263	37299,22	50866,74
264	37319,59	50888,74
265	37290,39	50915,99
266	37310,88	50937,93
267	37340,06	50910,72
268	37360,91	50933,16
269	37331,66	50960,33
270	37362,81	50947,10
271	37389,85	50976,28
272	37413,34	50954,53
273	37386,24	50925,34
274	37409,72	50903,51
275	37436,78	50932,94
276	37460,37	50911,22
277	37433,23	50881,82
278	37456,64	50860,09
279	37483,85	50889,59
280	37451,44	50848,53
281	37422,18	50875,81
282	37394,96	50846,64
283	37424,14	50819,34
284	37396,82	50790,17
285	37367,64	50817,41
286	37411,40	50776,52
287	37440,75	50749,18
288	37461,16	50771,11
289	37431,87	50798,43
290	37452,34	50820,35
291	37481,66	50793,11
292	37502,06	50815,09
293	37472,93	50842,31
294	37498,65	50791,27
295	37525,89	50820,95
296	37549,27	50799,12
297	37522,08	50769,62
298	37545,52	50747,90
299	37572,72	50777,24
300	37596,03	50755,36
301	37568,95	50726,20
302	37572,24	50702,72
303	37542,35	50729,10
304	37520,68	50704,91
305	37550,74	50678,36
306	37529,23	50654,10

LANTMATERIVERKET
 PRODUKTIONSAVDELNINGEN
 ADBDRIFT/ME

RESULTAT
 IDAK1
 76-08-06

29
 HANDL. NR
 767269

FUNASDALEN 2:34 DNR DNR Z1 110:75

KOORDINATFÖRTECKNING

PUNKT NR

X

Y

307	37499,11	50680,69
308	37404,04	51046,98
309	37369,24	51071,88
310	37365,78	51072,20
311	37362,49	51070,22
312	37344,95	51057,21
313	37370,47	51022,74
314	37339,97	51006,46
315	37317,46	51037,00
316	37282,04	51010,98
317	37300,38	50985,28
318	37313,23	51051,27
319	37293,01	51078,54
320	37263,97	51057,28
321	37284,15	51029,82
322	37255,19	51008,48
323	37234,99	51035,91
324	37196,32	51007,50
325	37197,38	50992,60
326	37243,66	50995,68
327	37247,10	51002,59
328	37245,30	50965,58
329	37199,51	50962,30
330	37470,60	51061,94
331	37442,62	51081,39
332	37422,18	51051,80
333	37450,11	51032,44
334	37414,69	51100,75
335	37394,27	51071,12
336	37370,50	51087,62
337	37384,34	51121,88
338	37362,09	51137,20
339	37336,17	51117,96
340	37359,95	51085,65
341	37364,93	51088,49
342	37330,93	51064,35
343	37307,23	51096,49
344	37548,27	51164,05
345	37569,78	51202,36
346	37540,79	51218,68
347	37519,37	51180,29
348	37490,33	51196,58
349	37511,82	51234,94
350	37482,77	51251,28
351	37461,28	51212,89
352	37432,32	51229,11
353	37453,96	51267,40
354	37424,78	51283,72
355	37403,25	51245,32
356	37394,34	51300,81
357	37372,77	51262,44
358	37436,83	51293,02
359	37458,28	51331,42
360	37487,64	51314,93

LANTMATERIVERKET
 PRODUKTIONSAVDELNINGEN
 ADBDRIFT/ME

RESULTAT
 IDAK1
 76-08-06

30
 HÄNDL. NR
 767269

FUNASDALEN 12:34 DNR DNR Z1 110:75

KOORDINATFÖRTECKNING
 PUNKT NR X Y

361	37466,21	51276,70
362	37495,43	51260,28
363	37516,77	51298,58
364	37546,21	51282,07
365	37524,69	51243,82
366	37553,89	51227,34
367	37575,44	51265,64
368	37607,25	51247,76
369	37580,06	51212,60
370	37595,64	51200,35
371	37611,16	51183,82
372	37641,24	51213,85
373	37618,92	51170,49
374	37651,49	51198,56
375	37671,22	51154,96
376	37626,49	51143,97
377	37623,65	51157,25
378	37625,69	51130,32
379	37622,53	51116,83
380	37662,00	51101,70
381	37647,44	51065,57
382	37608,83	51081,07
383	37613,38	51146,03
384	37580,89	51159,46
385	37569,16	51130,85
386	37607,41	51115,21
387	37612,94	51129,10
388	37557,72	51102,98
389	37596,21	51087,26
390	37585,05	51059,31
391	37546,36	51075,23
392	37535,00	51047,42
393	37574,02	51031,83
394	37417,91	50530,89
395	37388,60	50558,20
396	37364,11	50531,71
397	37393,43	50504,55
414	37126,09	50907,96
415	37406,10	51016,62

Samtliga nr utom 270... = rm

I tjänsten

Rune Hallgren
 Rune Hallgren
 ingenjör

Ärende	Avstyckning från FUNÄSDALEN 2:34		
	Registerområde Tännäs	Kommun Härjedalens	Län Jämtlands
Förrättningslantmätare	Namn Gunnar Vallin	Handläggningsställe FBM:s kontor	
Protokollförare	Namn " -	Handläggning <input checked="" type="checkbox"/> Utan sammanträde	<input type="checkbox"/> Med sammanträde
Sakägare m m	Namn m m Härjedalsmark i Funäsdalen AB (sökande), ägare till Funäsdalen 2:34		Närvarande
Yrkande	Se ansökan, aktbilaga A		
Fastighetsbildningsbeslut	Skäl Avstyckningen sker för <u>fritidsändamål</u> . Byggnadsplan är fastställd 1975-05-13 över området och avstyckningen sker i överensstämmelse med denna. Samtliga lotter är obebyggda.		
	Beslut Fastighetsbildning skall ske enligt karta och beskrivning, aktbilaga KA och BE. Avstyckad fastighet skall inte besväras av fordran som avses i 10 kap 9 § första stycket fastighetsbildningslagen.		
Fördelning av förrättningskostnaderna	Härjedalsmark i Funäsdalen AB, hela kostnaden		
Aktmottagare	Härjedalsmark i Funäsdalen AB, PL 3345, 820 93 HEDE		
Avslutningsbeslut och besvärshänvisning	Förrättningen avslutas. Den som vill besvara sig får anföra besvär hos Jämtbygdens tingsrätt, Päck, 831 01 ÖSTERSUND 1 Besvären skall ha kommit in till tingsrätten Datum inom fyra veckor från denna dag eller senast ¹ 5 november 1976		

Vid protokollet

Gunnar Vallin

Protokollet uppsatt/uppvisat
Datum

1976-10-08

Förrättningen godkännes Hede den 19/10 1976

För byggnadsnämnden:

HÄRJEDALSMARK I FUNÄSDALEN AB

ordf.

Gunnar Vallin
Förrättningslantmätare

gm.

Anders Pahlsson

gm.

Bertil Hede

¹ Om besvär anförs skall vid besvärslagen fogas två avskrifter av denna och av handlingar som eventuellt hör till inlagan.

Blankettutgivare
FASTIGHETSBLDNINGSMYNDIGHETEN

Blanketten bör ifyllas så fullständig som möjligt.
Detta underlättar handläggningen. Markera
med x i tillämpliga rutor. Var god skriv tydligt.

ANSÖKAN

om fastighetsbildning m m
Datum

75-07-03

Sändes till

Ifylls av myndigheten	
Sida	Aktbilaga
1 (2)	A
Dnr	
Delg nr	

FASTIGHETSBLDNINGSMYNDIGHETEN

Svegs lantmäteridistrikt

Ink. 1975-07-07

Dnr. 110/75

Fastighetsbildningsmyndigheten

Svegs lantmäteridistrikt

Box 29

829 00 SVEG

Ansökningen avser ¹		
<input checked="" type="checkbox"/> avstyckning från:	<input type="checkbox"/> annan åtgärd nämligen:	
Exploateringsfastigheten å Funäsdalen 5:2 och 2:23		
tomt nr 44-118		
Registerområde (socken)	Kommun	Län
	Härjedalen	Z

Uppgifter när ansökningen avser avstyckning

Avstyckningen avser		
<input type="checkbox"/> Helårsbostad	<input checked="" type="checkbox"/> Fritidsbostad	<input type="checkbox"/> Jord- eller skogsbruksändamål
<input type="checkbox"/> Annat ändamål nämligen:		
Överlåtelsehandling rörande område som skall avstyckas är		<input type="checkbox"/> Området är bebyggt
<input type="checkbox"/> Ej upp- rättad	<input checked="" type="checkbox"/> Upprättad ² den (bifogas)	<input type="checkbox"/> Byggnadslov är beviljat den:
Köp, byte eller gåva avseende område av fastighet är giltigt endast om fastighetsbildning har sökts senast sex månader efter den dag överlåtelsehandlingen upprättades.		

Sökandes namnunderskrift

Anders Dahlin

Konrad Nordström

Uppgifter om de personer som berörs av åtgärden (sakägare)

Ägare till	Sakägare i egenskap av
	<input type="checkbox"/> Sökande
Namn, yrke/titel	<input type="checkbox"/> Köpare ⁴
Utdelningsadress	<input type="checkbox"/> Säljare ⁴
Ortsadress (även postnummer)	Telefon (även riktnummer)
Ägare till	Sakägare i egenskap av
	<input type="checkbox"/> Sökande
Namn, yrke/titel	<input type="checkbox"/> Köpare ⁴
Utdelningsadress	<input type="checkbox"/> Säljare ⁴
Ortsadress (även postnummer)	Telefon (även riktnummer)

1, 2, 3, 4) Se anvisningar på nästa sida.

Vänd

Ifylles av myndigheten	
Sida	Aktbilaga
2	A
Dnr	

Blanketten bör ifyllas så fullständigt som möjligt. Detta underlättar handläggningen. Markera med x i ev tillämpliga rutor.
Var god skriv tydligt.

Ägare till	Sakägare i egenskap av
Namn, yrke/titel	<input type="checkbox"/> Sökande
Utdelningsadress	<input type="checkbox"/> Köpare ⁴
Ortsadress (även postnummer)	<input type="checkbox"/> Säljare ⁴
	Telefon (även riktnummer)
Ägare till	Sakägare i egenskap av
Namn, yrke/titel	<input type="checkbox"/> Sökande
Utdelningsadress	<input type="checkbox"/> Köpare ⁴
Ortsadress (även postnummer)	<input type="checkbox"/> Säljare ⁴
	Telefon (även riktnummer)
Ägare till	Sakägare i egenskap av
Namn, yrke/titel	<input type="checkbox"/> Sökande
Utdelningsadress	<input type="checkbox"/> Köpare ⁴
Ortsadress (även postnummer)	<input type="checkbox"/> Säljare ⁴
	Telefon (även riktnummer)
Ägare till	Sakägare i egenskap av
Namn, yrke/titel	<input type="checkbox"/> Sökande
Utdelningsadress	<input type="checkbox"/> Köpare ⁴
Ortsadress (även postnummer)	<input type="checkbox"/> Säljare ⁴
	Telefon (även riktnummer)

Anvisningar

¹ En enkel kartskiss kan fogas till ansöknigen, t ex i blyerts på genomskinligt papper från tillgänglig karta (förrättningskarta, ekonomisk karta, byggnadslovskarta e d). Ange om möjligt angränsande fastigheter (eller dessas ägare), vägar, väderstreck o d. Om statligt bostadslån skall utnyttjas eller om förvärvstillstånd eller dispens från byggnadsförbud behövs bör antecknas om sådant sökts (kopia av eventuellt beslut i sådant ärende bifogas).

² Om överlåtelsehandling är upprättad skall bestyrkt avskrift av denna insändas (helst i två maskinskrivna exemplar). Observera att köpet annars kan bli ogiltigt.

³ Har fastighet flera delägare undertecknas ansökan av samtliga. Handläggningen underlättas om alla sakägare skriver under ansöknigen. Om sökanden är dödsbo bör kopia av boupp-teckning bifogas. Avstyckning får sökas av förvärvaren av område om överlåtelsehandling finns upprättad. Ansökan får göras genom ombud, som skall bifoga fullmakt. Företrädare för bolag, förening e d skall bifoga registreringsbevis eller protokollsutdrag.

⁴ Vid avstyckning anges både säljare och köpare. Om överlåtelsehandling inte har upprättats men viss köpare till avstyckningsområdet ändå finns anges också denne.

Fastighetsbildningsmyndighetens anteckningar

Datum

Handläggningen överlätes på

Enhetschef

KUNGL. PATENT- OCH REGISTRERINGSVERKET

Utdrag ur
AKTIEBOLAGSREGISTRET
angående

Bolag nr

556-189453-5
registrerat den

2 april 1975

Härjedalsmark i Funäsdalen Aktiefbolag med säte i Härjedalen, Z:

Register- uppgift nr	Datum för registrering	kungörelse	Aktiekapitalet uppgår till kr	varav inbetalt kr	Bolagets nuvarande firma registrerad den
1	2/4	1975 11/4	50.000	50.000	se ovan

Registeruppgift:

Den 25 februari 1975 beslöts bildande av Härjedalsmark i Funäsdalen Aktiefbolag. Bolaget skall bedriva exploatering och försäljning av tomter för fritidsändamål ävensom icke därmed förenlig verksamhet. Aktiekap. uppgår till 50.000 kr., skall utgöra lägst detta belopp, högst 150.000 kr. och är fördelat i aktier à 100 kr. Aktiekap. har inbetalts. Styrelsen har sitt säte i Härjedalen, Z. Bolagets postadress är Postlåda 3345, 820 93 Hede, Ord. bolagsstämma hålles under maj eller juni. Meddelanden till aktieägarna sker genom brev med posten, kallelse till bolagsstämma tidigast fyra och senast två veckor före stämman.

Styrelsen utgöres av Erik Anders Bertil Andersson, Härjedalen, Z, Jan Anders Dahlin, Härjedalen, Bror Gunnar Norberg, Härjedalen, Jon Curth Norberg, Härjedalen, Ernst Konrad Nordström, Härjedalen, med Per Manfred Andersson, Härjedalen, såsom suppleant. Verkställande direktör är Dahlin. Firman tecknas, förutom av styrelsen, av Erik Anders Bertil Andersson, Dahlin, Bror Gunnar Norberg, Jon Curth Norberg och Nordström två i förening.

Bolagsordningen innehåller förbehåll om rätt för aktieägare att i vissa fall vid akties övergång lösa aktien, avvikelse från 119 § 4 ab. lagen och förbud i vissa fall mot aktieförvärv. Samtliga aktier är bundna.

Registreringsbevis

Att denna kopia inneåller de senaste i
aktiefbolagsregistret för ifrågavarande
aktiefbolag intagna uppgifter, betygar

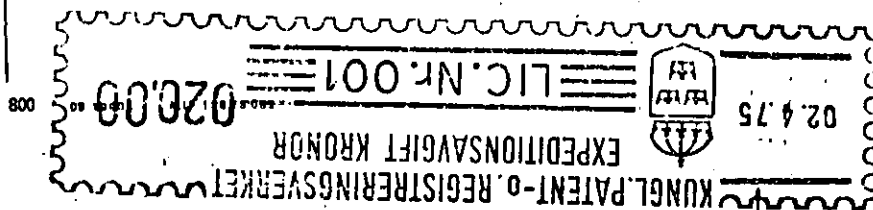
Xerokopia från originalet
intyga:

Stockholm den 2/4 1975

I tjänsten

Erlend Svensson

EJ



Aktbilaga	Datum	Vidtagen åtgärd eller inkommen handling ¹	Anmärkningar
Atgärdstyper Berörda fastigheter		Registerområde	
av.st. Funäsdalen 2:23, 5:2		Tännäs:	
Kommunkod (4) Kommunnamn (20)		Sökande	
2361 Härjedalen		Härjedalsmark i Funäsdalen Aktiebolag	
Atgärdstyper, kod		Ink datum (6)	
av.st.		75-07-07	P1 3345 820 93 HEDE
<input type="checkbox"/> Flera sökande			
KA		Förrättningskarta <input checked="" type="checkbox"/> Upprättad <input type="checkbox"/> Inte upprättad	Antal blad /
BE 1		Beskrivning <input checked="" type="checkbox"/> Fastighetsrättslig beskrivning i särskild aktbilaga (BE) <input type="checkbox"/> Fastighetsrättslig beskrivning på förrättningskartan (KA)	
BE 2		<input checked="" type="checkbox"/> Teknisk beskrivning i särskild aktbilaga (BE) <input type="checkbox"/> Teknisk beskrivning på förrättningskartan (KA)	
A	75-07-07	Ansökan	
1	"-	Registreringsbevis	
	"-	Köpekontrakt ofullständigt	utg/h
	"-	Bilaga till köpekontrakt	utg/h
	75-08-06	Inskrivningsuppgifter	utg/A
	76-09-23	Inskrivningsuppgift. Fu 2:34	
	76-10-06	Underrättelser om avslutning	h
PR 1	76-10-08	Protokoll. Förrättningen avslutad.	
<input type="checkbox"/> Forts på tillägsblad			

¹ Protokoll biläggs som aktbilagor PR 1, PR 2 osv i kronologisk ordning

Underrättelse till byggnadsnämnden (BN)

<input checked="" type="checkbox"/> BN underrättad om förrättningen	Datum, sign	Samråd med BN	Datum, sign
<input type="checkbox"/> BN underrättad om sammanträdet den		<input checked="" type="checkbox"/> Med BN:s företrädare	76-09-01 / G.V.
<input type="checkbox"/> BN underrättad om sammanträdet den		Titel, namn:	Ordf. Kurt Dahlstena
<input checked="" type="checkbox"/> BN underrättad om för- rättningens avslutande	76-10-06 AS	Resultat av samrådet med BN	
Anteckningar om samråd (också datum och sign)		<input checked="" type="checkbox"/> Ingen erinran	<input type="checkbox"/> Yttrande inhämtas
		<input type="checkbox"/> Uttalande se aktbil	<input type="checkbox"/> BN:s synpunkter se nedan

Expeditioner från FBM	Exp datum, sign	Expeditioner från FBM	Exp datum, sign
<input type="checkbox"/> Akt till LSt/FRM inom 1 v		<input type="checkbox"/> Underrättelse till IM om likvid m m (27 § FBLK)	
<input type="checkbox"/> Akt till FRM efter 4 v		<input type="checkbox"/>	
<input checked="" type="checkbox"/> Akt till LSt/FRM, förrättn godk	76-10-22 AS	<input type="checkbox"/>	
<input checked="" type="checkbox"/> Aktkopia till ÖLM f v b	u- h	Vid sammanläggning	
<input type="checkbox"/> Aktkopia till sakägaren		<input type="checkbox"/> Underättelse till IM om ansökan	
<input type="checkbox"/>		<input type="checkbox"/> Begäran till IM om yttrande	
Fastighetsbildningsbeslut till		Bifogade handlingar:	
<input type="checkbox"/> LSt inom 1 v (25 § FBLK)		<input type="checkbox"/> Underrättelse till IM om f-beslut	
<input type="checkbox"/> Tillståndsbeslut till LSt inom 1 v (25 § FBLK)		<input type="checkbox"/> Underrättelse till IM om att sökt sml ej skall genomföras	
<input type="checkbox"/> Begäran om reg till FRM			
<input type="checkbox"/> Akten bifogas			
<input type="checkbox"/> Akten bifogas ej			
<input type="checkbox"/>			

<p>FBM:S BESLUT OM INSTÄLLANDE AV FÖRRÄTTNINGEN</p>	<p>Ansökningen återkallad. Förrättningen inställes. Förrättningskostnaderna skall betalas av</p>
	<p>Den som är missnöjd med beslutet får anföra besvär hos fastighetsdomstolen i länet inom fyra veckor från denna dag.</p>
	<p>(Datum) _____ (Förrättningslantmätare) _____</p>
	<p>Beslutet godkännes. Jag/vi har inte överlåtit område som ansökningen avsåg. (Stryks om meningen inte gäller.)</p>
<p>(Sökande)</p>	