

Karta

över

en genom avhandling den 6. dec 1923 från

2 trög Funäsdalen nr. 10 litt. CG, r.nr. 10⁴

avsöndrad lägenhet

i Tännäs socken av Jämtlands län;

upprättad år 1924 av

J. Norman

t.f. distriktslantmätare

Skala 1:1000

N:o 298/1924 J.A.D. År 1924 den 16 december blev den
avsöndring, som denna karta utvisar
av Kungl. Maj:ts Befallningshavande
i Jämtlands län fastställd betygar,
Östersund i landskontoret som ovan.

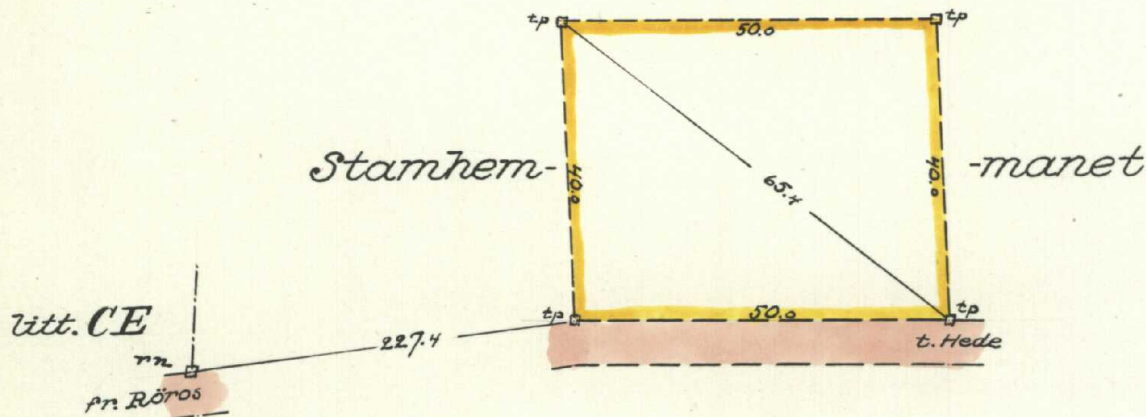
På tjänstens vägnar:

Swanström

Utan avgift.

Stamfastighetens R. Nr. 10⁴

Afsöndringens R. Nr. 10^{3a}




Stamfastighetens areal

R.Nr

Lägenhetens

.. 0,1998 hektar R.Nr



Akt nr:
23 - TÄN - AVS29

AU\$23-T\$EN-AVS29

1/ beakta
3 skrivna sidor
No: 298 9 a 1
1924

AVS 29

LANDMÄTERIKONTOR, ÖSTERSUND
11 DEC. 1924

Tännäs socken

Till Kungl. Maj:ts Befallningshavande i Jämtlands län.

Resolution.

Överlämnas till Herr Överlantmä-
taren i länet för granskning, varefter
samtliga handlingar torde få förväntas.
Östersund i landshkontoret den 11 Dec. 1924.

Så tjänstens vägnar:

J. W. J. J. J.

D:nr 532²
Inkom till Jämtlands
läns landtmäterikontor
den 12 dec. 1924.

W. J. J. J.
A. O.

Granskad utan att anledning till anmärkning
förekommit. Östersund i Jämtlands läns lant-
mäterikontor den 12 december 1924.

A. W. J. J.

R.N:r 10³⁰ (Tunäs dalen)

Härmed får Tännäs församling vördsamt anhålla om faststäl-
lelse å den avsöndring, som omförmåles uti bilagda handlingar.

Tunäs dalen den 8 december 1924.

För Tännäs församling:

J. W. J. J.

848^I

W. J. J. J.

AVS 29

Avskrift.

Gåvobrev.

Till Tännäs församling skänka vi härmed det jordområde å vilket det av församlingen köpta skolhusbygget är beläget och är jordområdet beläget vid allmänna landsvägen i Tännälden å dess norra sida å vår hemmansdel N:r 10 Funäsdalen, regk.ternummer 10⁴, i Tännäs socken, och har en ytvidd av 0,2 hektar med en sida 50 meter lång och en mot denna ungefär vinkelrät 40 meter lång.

Figuren en rektangel samt belägen 227,4 meter öster om det i väster till min fastighet angränsande hemmanet, vilket försäkras.

Tännälden, Funäsdalen den 6 december 1923.

Anders Siljeström.

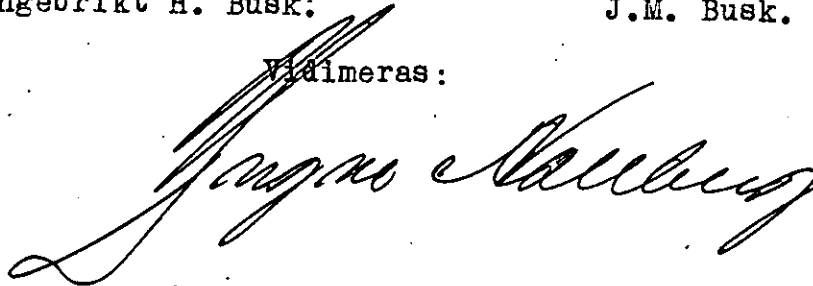
Maria Siljeström.

Makarna Siljeströms egenhändiga namnteckningar bevittna:

Ingebrikt H. Busk:

J.M. Busk.

Värdimeras:



Arealbevis.

Enligt handlingarna till ett den 5. dec.
1898 fastställt laga skifte innehåller hemman
nr 2 trög Tunnåsdalen N:r 10 litt. 54 - R. nr 10⁴
i Tunnås socken, Söder tinglag av fäml-
lands län en sammanlagd areal av
162,3640 hektar, varav 9,5770 hektar avrösningsjord

Från ovannämnda hemman har genom
gävo brev den 6. december 1923 upplåtits och
till avrönding förelagits en lägenhet inne-
hållande i areal

0,1998 hektar avrösningsjord

Lägenheten, som är under tecknad,
uppmäts och rörlagts, har sin läge och de
gränser, som bifogade karta närmare utvisa.

Östersund den 22 okt. 1924

J. Norman
t. f. distriktslantmätare