

Ärende Fastighetsbestämning mellan Funäsdalen 10:30 och 10:4 samt fastighetsreglering berörande 10:4 och 10:35		Kommun Härjedalen	Län Jämtland
Förrättningslantmätare <i>Christina Östman</i> Christina Östman		Registerområde Tännäs	Registreringsbevis Registreringsdatum 1979-11-30 För fastighetsregistermyndigheten <i>Birgitta Edmestöm</i>
Fastighet, område m m	Fig	Area hektar, m ² delarea	± ändring/ summa
Ägare, uppgifter till lokal skattemyndighet och andra anmärkningar			

FASTIGHETSÄTTSLIG BESKRIVNING, se aktbilaga BE

Fig 1= RNr Funäsdalen 10:35



X=38 200

TEKNISK BESKRIVNING

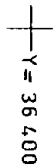
Koordinatförteckning

p.nr mark	x	y
1 grm	37942.83	36546.16
2 grm	38072.72	36653.25
10 rm	38100.80	36601.51
11 rm	38009.70	36518.23
12 rm	37976.50	36498.00
111 gtp	37937.04	36541.39

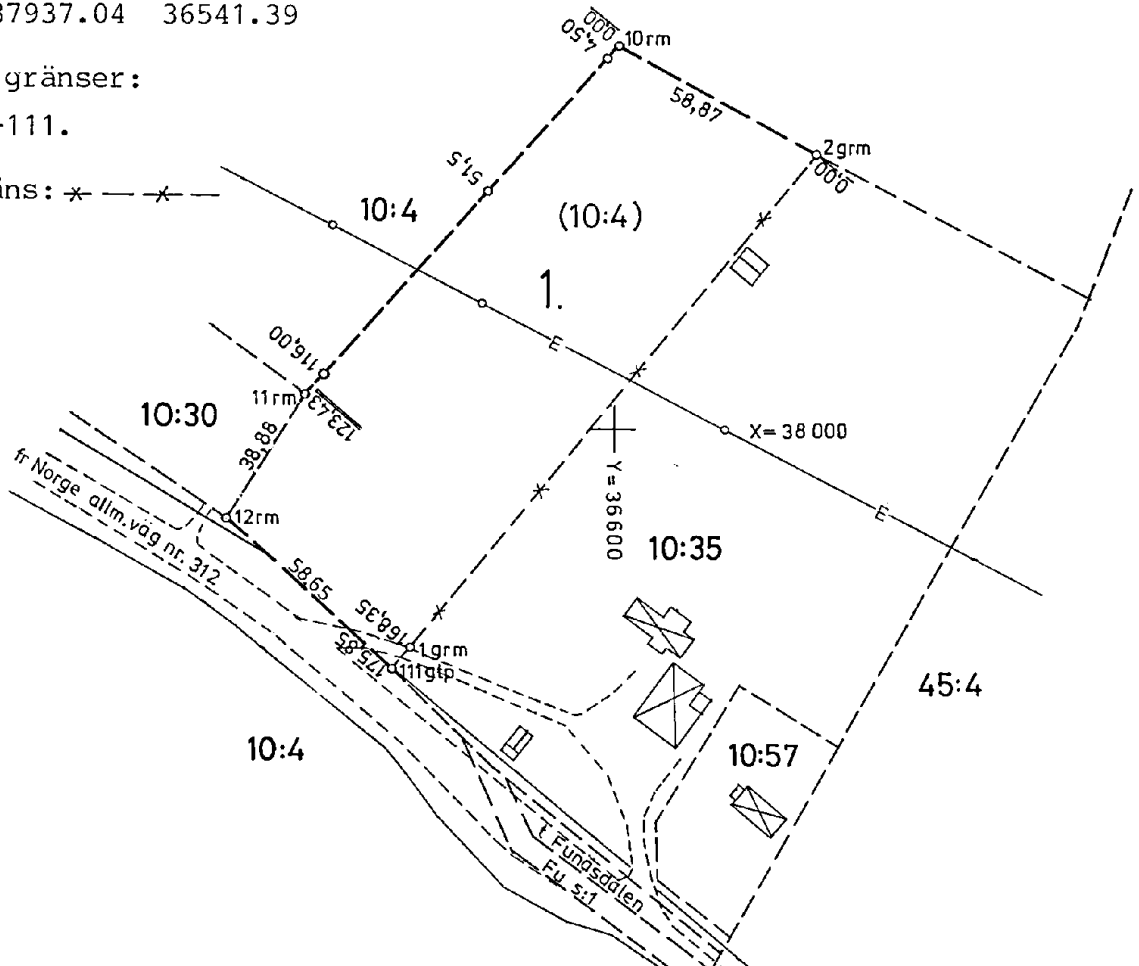
Nyttillkomna gränser:

2-10-11, 12-111.

Utgående gräns: * - - *



Y=36 700





Framställd genom	Skala 1:2000	Måtklass III	Koordinatsystem Rikets system
För det tekniska innehållet svarar Rune Hallgren, ingenjör	Reg karta, lägesangivning Ek 672 84:20	Beteckningsstandard -	
Mätning	Beräkning	Kartering	Ritn. redigering

ARKIVNR: Funäsdalen 2109

23-TÄN-2109

Lantmäteriet BI 0343 1978-01 LiberTryck 880542



Akt nr:
23 - TÄN - 2109

AU\$23-T\$EN-2109

FASTIGHETSBILDNINGSMYNDIGHETEN

HANDLINGAR

Svegs lantmäteridistrikt

Upprättade år 1979	Dnr 233/75
Ärende Fastighetsbestämning mellan Funäsdalen 10:30 och 10:4 samt fastighetsreglering berörande 10:4 och 10:35.	
Registerområde Tännäs	
Kommun Härjedalen	Län Jämtland

JÄMTLANDS LÄN

- Länsstyrelsens lantmäterienhet
 Överlantmätarmyndigheten

Ink 79. 10. 25

Dnr. 845-79

Till akten hör

/ band

21 numrerade sidor

/ inneliggande karta

— annan karta

FASTIGHETSBLDNINGSMYNDIGHETEN

BESKRIVNING

Sida Aktbllaga

Svegs lantmäteridistrikt

Datum 1979-10-17

1 BE
Dnr Z1, 233/75

Ärende
Fastighetsbestämning mellan Funäsdalen 10:30 och 10:4 samt fastighetsreglering berörande 10:4 och 10:35

Kommun
Härjedalen

Län
Jämtland

Registreringsdatum
1979-11-30

Dnr
845-79

Registerområde
Tännäs

Uppgift om åtgärd för rättningen avsett har införts i fastighetsregistret

Dagitt Edman
För fastighetsregistermyndigheten

Fastighet, område m m 1	Fig 2	Areal hektar, m ²			± ändring/ 4 summa	Ägare, uppgifter till lokal skattemyndighet och andra anmärkningar 5
		avstår 3a	erhåller 3b			
FASTIGHETSBESTÄMNING						
Gränsen mellan Funäsdalen 10:30 och 10:4 skall gå mellan punkterna 11-12.						
FASTIGHETSREGLERING						
Funäsdalen 10:4	1	1.0281		-1.0281	Db efter Karolina Kristiansson	
Funäsdalen 10:35	1		1.0281	(+1.0281)	Ylva Sörgjerd	
Areal efter överföring				2.6443		
Ersättning: Betald						
I tjänsten						
<p><i>Christina Östman</i> Christina Östman Förrättningslantmätare</p>						

Ärende	Fastighetsbestämning mellan Funäsdalen 10:30 och 10:4 samt fastighetsreglering berörande 10:4 och 10:35.		
	Registerområde Tännäs	Kommun Härjedalen	Län Jämtland
Förrättningslantmätare	Namn Christina Östman		Handläggningsställe FBM:s kontor
Protokollförare	Namn - " -		Handlagd <input checked="" type="checkbox"/> utan sammanträde <input type="checkbox"/> med sammanträde
Sakägare m m	Namn m m Dödsboet efter Karolina Kristiansson, ägare till Funäsdalen 10:4 (sökande) Ylva Sörgjerd, ägare till Funäsdalen 10:35 (sökande) Ulf Eriksson, ägare till Funäsdalen 10:30		Närvarande
Yrkande	Se ansökningsbrevet, aktbilaga A, köpebrev, aktbilaga B, tilläggsavtal, aktbilaga C och överenskommelse, aktbilaga D.		
Fastighetsbestämning	Fastighetsbildningsmyndigheten beslutar med stöd av 14 kap 1 § första stycket fastighetsbildningslagen (FBL) att sträckningen av gränsen mellan Funäsdalen 10:4 och 10:30 skall bestämmas		
Fastighetsbestämningens beslut	<p>Skäl:</p> <p>Den ifrågavarande gränsen tillkom då Funäsdalen 10:30 bildades genom en av KB 1924-12-16 fastställd avsöndring från Funäsdalen 10:4. Inga gränsmärken har kunnat återfinnas. Överenskommelse enligt 14 kap 5 § FBL, aktbilaga D.</p> <p>Beslut:</p> <p>Gränsen mellan Funäsdalen 10:30 och Funäsdalen 10:4 skall ha den sträckning som utstakats och markerats på marken enligt karta och beskrivning, aktbilaga KA och BE.</p>		

Fastighetsbildningsbeslut	<p>Skäl</p> <p>Fastighetsregleringen sker för utvidgning av fastighet för hotelländamål. Byggnadslov beviljat 1978-06-16, aktbilaga E. Fastighetsbildningen strider inte mot bestämmelserna i 3 kap 3 § fastighetsbildningslagen. Överenskommelse enligt 5 kap 18 § första stycket fastighetsbildningslagen, aktbil B och C. Ett i Funäsdalen 10:4 inskrivet kraftledningsservitut till förmån för Herrö 1:22. Härjeåns Kraft AB har lämnat medgivande till fastighetsregleringen och tecknat nytt kontrakt som får inskrivas i Funäsdalen 10:35.</p> <hr/> <p>Beslut</p> <p>Fastighetsbildning skall ske enligt karta och beskrivning, aktbilaga KA och BE.</p>
Tillträde	Tillträde skall ske så snart fastighetsbildningsbeslutet vunnit laga kraft.
Ersättningsbeslut	<p>Skäl</p> <p>Överenskommelse enligt 5 kap 18 § första stycket fastighetsbildningslagen, aktbilaga B och C. Regleringen är väsentligen utan betydelse för sådana rättsägare som avses i 5 kap 16 § första stycket och 18 § andra stycket fastighetsbildningslagen.</p> <hr/> <p>Beslut</p> <p>Någon ersättning skall ej utgå.</p>
Fördelning av förrättningskostnader	Hela kostnaden skall betalas av Ylva Sörgjerd, Siljeströms Stugby, 820 98 TÄNNDALEN.
Aktmottagare	Ylva Sörgjerd
Avslutningsbeslut och besvärshänvisning	<p>Förrättningen avslutas. Den som vill besvara sig över förrättningen får anföra besvär hos Jämtbygdens tingsrätt, Fack, 831 01 ÖSTERSUND</p> <p>.....</p> <p>Besvären skall ha kommit in till tingsrätten inom fyra veckor från denna dag eller senast den 14 november 1979.</p> <p>.....</p> <p>Om besvär anförs skall vid besvärslagan fogas två avskrifter av denna och av handlingar som eventuellt hör till inlagan</p>

Vid protokollet

Christina Östlund

Protokollet uppsatt/uppvisat
Datum

Förrättningen godkännes

CÖ

Förrättningslantmätare

Blanketten bör ifyllas så fullständigt som möjligt.
Detta underlättar handläggningen. Markera
med x i tillämpliga rutor. Var god skriv tydligt.

ANSÖKAN

om fastighetsbildning m m
Datum

6/11-75

Sändes till

Ifylls av myndigheten	
Sida	Aktbilaga
1 (2)	A
Dnr	
Delg nr	

FASTIGHETSBLDNINGSMYNDIGHETEN

Svegs lantmäteridistrikt

Ink. 1975-11-06

Dnr. 233/75

Ansökningen avser¹ avstyckning från: annan åtgärd nämligen:

Fastighetsreglering berörande 10:4 och 10:35

Registerområde (socken)	Kommun	Län
	Härjedalen	Jämtland

Uppgifter när ansökningen avser avstyckning

Avstyckningen avser

Helårsbostad Fritidsbostad Jord- eller skogsbruksändamål

Annat ändamål nämligen:

Överlåtelsehandling rörande område som skall avstyckas är

Ej upprättad Upprättad²
 rättad den (bifogas)

Området är bebbyggt

Byggnadslov är beviljat den:

Köp, byte eller gåva avseende område av fastighet är giltigt endast om fastighetsbildning har sökts senast sex månader efter den dag överlåtelsehandlingen upprättades.

Sökandes namnunderskrift³

G. Kristianson Anna Wagersius
Fred Jensen Axel Kristianson

Uppgifter om de personer som berörs av åtgärden (sakägare)

Ägare till	Sakägare i egenskap av
	<input type="checkbox"/> Sökande
Namn, yrke/titel	<input type="checkbox"/> Köpare ⁴
Utdelningsadress	<input type="checkbox"/> Säljare ⁴
Ortsadress (även postnummer)	Telefon (även riktnummer)
Ägare till	Sakägare i egenskap av
	<input type="checkbox"/> Sökande
Namn, yrke/titel	<input type="checkbox"/> Köpare ⁴
Utdelningsadress	<input type="checkbox"/> Säljare ⁴
Ortsadress (även postnummer)	Telefon (även riktnummer)

^{1, 2, 3, 4}) Se anvisningar på nästa sida.

Blankettutgivare
FASTIGHETSBLDNINGSMYNDIGHETEN

ANSÖKAN

om fastighetsbildning m m
Datum

Ifyller av myndigheten	
Sida	Aktbilaga
2	A
Dnr	

Blanketten bör ifyllas så fullständigt som möjligt. Detta underlättar handläggningen. Markera med X i ev tillämpliga rutor.
Var god skriv tydligt.

Ägare till	Sakägare i egenskap av
Namn, yrke/titel	<input type="checkbox"/> Sökande
Utdelningsadress	<input type="checkbox"/> Köpare ⁴
Ortsadress (även postnummer)	<input type="checkbox"/> Säljare ⁴
	Telefon (även riktnummer)
Ägare till	Sakägare i egenskap av
Namn, yrke/titel	<input type="checkbox"/> Sökande
Utdelningsadress	<input type="checkbox"/> Köpare ⁴
Ortsadress (även postnummer)	<input type="checkbox"/> Säljare ⁴
	Telefon (även riktnummer)
Ägare till	Sakägare i egenskap av
Namn, yrke/titel	<input type="checkbox"/> Sökande
Utdelningsadress	<input type="checkbox"/> Köpare ⁴
Ortsadress (även postnummer)	<input type="checkbox"/> Säljare ⁴
	Telefon (även riktnummer)
Ägare till	Sakägare i egenskap av
Namn, yrke/titel	<input type="checkbox"/> Sökande
Utdelningsadress	<input type="checkbox"/> Köpare ⁴
Ortsadress (även postnummer)	<input type="checkbox"/> Säljare ⁴
	Telefon (även riktnummer)

Anvisningar

¹ En enkel kartsnitt kan fogas till ansöknigen, t ex i blyerts på genomskinligt papper från tillgänglig karta (förrättningskarta, ekonomisk karta, byggnadslovs-karta e d). Ange om möjligt angränsande fastigheter (eller dessas ägare), vägar, väderstreck o d. Om statligt bostads-lån skall utnyttjas eller om förvärvstillstånd eller dispens från byggnadsförbud behövs bör antecknas om sådant sökts (kopia av eventuellt beslut i sådant ärende bifogas).

² Om överlåtelsehandling är upprättad skall bestyrkt avskrift av denna insändas (helst i två maskinskrivna exemplar). Observera att köpet annars kan bli ogiltigt.

³ Har fastighet flera delägare undertecknas ansökan av samtliga. Handläggningen underlättas om alla sakägare skriver under ansöknigen. Om sökanden är dödsbo bör kopia av bouppteckning bifogas. Avstyckning får sökas av förvärvaren av område om överlåtelsehandling finns upprättad. Ansökan får göras genom ombud, som skall bifoga fullmakt. Företrädare för bolag, förening e d skall bifoga registreringsbevis eller protokollsutdrag.

⁴ Vid avstyckning anges både säljare och köpare. Om överlåtelsehandling inte har upprättats men viss köpare till avstyckningsområdet ändå finns anges också denne.

Fastighetsbildningsmyndighetens anteckningar

Datum

Handläggningen överläts på

Enhetschef

Köpebrev

Till Anna Maria Wagenius, Tännålen, upplåter och försäljer dödsboet efter Karolina Kristiansson nedan beskrivna område av Funäsdalen 10:4, jämte på området befintliga byggnader.

Området är beläget väster om och invid Funäsdalen 10:35, vilken fastighet det är avsett att sammanläggas med eller överförs till.

Området har följande ungefärliga gränser och gränslängder:

i öster mot Funäsdalen 10:35 190 m,

i söder mot allmän väg 55 m,

i väster mot stamfastigheten 185 m,

i norr mot stamfastigheten 60 m,

Området innehåller i areal ca 10 800 m².

Områdets definitiva omfattning och gränser skall bestämmas vid den lantmäteriförrättning som fordras för dess avskiljande.

Området upplåtes fritt från penninginteckningar.

Köpeskillingen, som är bestämd till kronor tiotusenåttahundra (10 800:-) har erlagts sålunda, att köparen, som själv med $\frac{1}{6}$ är delägare i dödsboet, kontant betalat till

Gustav Kristiansson kronor femtusenfyrhundra (5 400:-)

och till Axel Kristiansson och Svea Ericsson vardera kronor Ett tusen åttahundra (1 800:-) vilket härmed kvitteras.

Tillträdet får ske omedelbart.

Lantmäteriförrättnings- och lagfartskostnader betalas av köparen.

forts. på sid. 2.

forts. från sid. 1

Tännålen den 3/10 - 75

Gustaf Kristiansson

Gustav Kristiansson

Svea Ericson

Svea Ericson

Anna Wagenius

Anna Wagenius

Gustav Kristianssons, Svea Ericsons och Anna Wagenius' egenhändiga namnteckningar bevittnas:

Ulfa Sörgjerd

Gunnar Dahlström

Sveg den 6/11 - 75

Axel Kristiansson

Axel Kristiansson

Axel Kristianssons egenhändiga namnteckning bevittnas:

August Eriksson

Anna Behreström

Att kopian överensstämmer
med originalet betygas

.....L. Strandberg.....

TILLÄGGSAVTAL

Huvudavtal Köpebrev upprättat 1975-11-06 mellan säljaren Karolina Kristianssons dödsbo och köparen Anna Maria Wagenius.

Överlåten egendom Ett område av Funäsdalen 10:4 i Tännäs, Härjedalens kommun.

Transportering Min andel i ovanstående område överlåtes härmed såsom gåva till min dotter Ylva Sörgjerd, som därmed erhåller full äganderätt till berört område.

Överlåtelsevillkor De villkor som anges i huvudavtalet ock inte strider mot detta tilläggsavtal skall gälla oförändrat.

Underskrifter Tännaldalen 1979-08-10

Olof Wagenius
.....

Olof Wagenius
(delägare i dödsboet efter Anna Maria Wagenius)

Egenhändig namnteckning bevittnas:

Elisabeth Willborg
.....

Yonina Peters
.....

Gåvan mottages tacksamt på angivna villkor. Samtidigt biträdes ansökan om fastighetsreglering, dnr Z 1 233/75

Ylva Sörgjerd
.....

Ylva Sörgjerd

Egenhändig namnteckning bevittnas

Elisabeth Willborg
.....

Yonina Peters
.....

Detta avtal har lagts till grund för beslut om fastighetsreglering. Bli'r beslutet gällande, skall förvärvet inte lagfaras.

Att kopian överensstämmer
med originalet befygas

Kerstin Ericsson

Blankettutgivare
FASTIGHETSBLDNINGSMYNDIGHETEN

ÖVERENSKOMMELSE
fastighetsbestämning
Datum

Aktbilaga
D
Enhet och dnr
Z1, 233/75

1979-09-10

Ärende	Fastighetsbestämning mellan Funäsdalen 10:30 och 10:4	
	Kommun Härjedalen	Län Jämtland
Ansökan	<input checked="" type="checkbox"/> Ansöknings kompletteras att avse också ovanstående åtgärd	<input checked="" type="checkbox"/> Vi ansluter oss till ansöknings i ovanstående ärende
Beskrivning av gränsen	Gränsens sträckning (Stryk ej tillämpligt alternativ)	Gränsens längd ca
	I rät linje mellan ändpunkterna 11-12	39
	I rät linje mellan st änd- och brytpunkter	
	Sådan sträckning att till varje fastighet förs den del av vattenområdet som är närmast fastighetens strand (1 kap 5 § jordabalken)	
	<input checked="" type="checkbox"/> Gränsen har utstakats i behövlig omfattning ¹⁾	
Överenskommelse om gränsen	Undertecknade sakägare överenskommer att gränsen skall ha den sträckning som ovan be- skrivits.	
Överenskommelse om för- delning av förrättningskost- naderna m m	Förrättningskostnaderna för denna fastighetsbestämning skall betalas av ingår i kostnaden för fastighetsregleringen enl. ansökan, aktbil. A	
	Aktmottagare Ylva Sorgjerd, 820 98 TÄNNDALEN	

Lantmäteriet BI Ö 77 8.1972

Sakägarnas egenhändiga
underskrifter

G. Kristiansson /Gustav Kristiansson/ *Ylva Sorgjerd* /Ylva Sorgjerd/ *Olof Wagenius* /Olof Wagenius/

Svea Eriksson
/Svea Eriksson/ /Axel Kristiansson/ (+)
samtliga delägare i db. efter Karolina Kristiansson

Ulf Eriksson
/Ulf Eriksson/ ägare till Funäsdalen 10:30

¹⁾ Överenskommelsen får ej träffas förrän gränssträckningen utstakats i behövlig omfattning

HÄRJEDALENS KOMMUN	SAMMANTRÄDESPROTOKOLL	
Byggnadsnämnden	1978-06-15	Blad 84

§ 635 Dnr 1974.340 3011

Funäsdalen 10:35 - Siljeströms Pensionat, Anna Wagenius, 820 98 Tännalden.

Ansökan om byggnadslov för nybyggnad av 10 st ut-hyrningsstugor.

Länsstyrelsens tillstånd till nybyggnad 1978-05-12.
Dnr 11.005-1317-77.

Ny teknisk beskrivning inkommen 1978-05-24.

Hälsovårdsnämnden har i yttrande 1978-05-24 haft vissa erinringar. Sökanden har samma dag per telefon meddelat att hälsovårdsnämndens synpunkter till fullo skall beaktas samt skall invändig takhöjd vara 2,40 m.

Byggnadsnämnden beslutar

att bevilja ökt byggnadslov,

att innan byggnadsarbetena påbörjas skall kommunens byggnadsinspektör godkänna byggnadens utsättning,

att anmälan om ansvarig arbetsledare med dennes förklaring skall inlämnas till byggnadsnämnden innan några arbeten påbörjas,

att VA-installation skall anslutas till kommunal VA-anläggning. Särskild ansökan om byggnadslov härför skall inlämnas till byggnadsnämnden för prövning, varvid noteras att även VA-ritningar skall biläggas.

att då byggnadsföretaget anmäls som färdigställt för byggnadsnämndens slutavvyning skall intyg från skorstenstestarmästaren om rök- och imkanalers täthet och utförande överlämnas till byggnadsinspektören. Det är därför angeläget att skorstenstestarmästarens anvisningar inhämtas före arbetets påbörjande.

I ärendets handläggning har med byggnadsnämnden deltagit sekreteraren samt företrädare för Svegs Lantmäteridistrikt.

Stadsarkitekt Kurt Fendrich har ej deltagit i ärendets handläggning.

Sign

Beslutsprotokoll

Atgårdstyper		Berörda fastigheter		Registerområde	
frgl		Funäsdalen 10:4, 10:35		Tännäs	
Kommunkod (4)		Kommunnamn (20)		Sökande	
2361		Härjedalen		Anna Wagenius	
Atgårdstyper, kod		Ink datum (6)		820 98 TÄNNDALLEN	
18		75-11-06			
<input checked="" type="checkbox"/> Flera sökande					
Aktbilaga	Datum	Vidtagen åtgärd eller Inkommen handling ¹		Anmärkningar	
KA		Förrättningskarta		Antal blad	
		<input checked="" type="checkbox"/> Upprättad		1	
		<input type="checkbox"/> Inte upprättad			
BE		Beskrivning			
		<input checked="" type="checkbox"/> Fastighetsrättslig beskrivning i särskild aktbilaga (BE)			
		<input type="checkbox"/> Fastighetsrättslig beskrivning på förrättningskartan (KA)			
		<input type="checkbox"/> Teknisk beskrivning i särskild aktbilaga (BE)			
		<input checked="" type="checkbox"/> Teknisk beskrivning på förrättningskartan (KA)			
A	75-11-06	Ansökan			
B	"-	Köpebrev			
	75-11-20	Inskrivningsavgift			
	79-01-02	- " -			
	79-01-15	Köpebrev i original			
		Bouppteckning efter Anna Wagenius		utgår/CE	
C	79-09-11	Tilläggsavtal			
D	79-09-11	Överenskommelse		Deläg i Axel Kristianssons del i Gustav Kristiansson, Svea Eriksson, Yvo Selvigard.	
E	78-06-15	BN:s protokoll			
	79-02-14	Kontrakt om kraftledn. servitut			
	79-11-15	Underrättelse till aktägarna / Se			
PR	79-11-17	Protokoll. Förrättningen avslutas			
<input type="checkbox"/> Forts på tillägsblad					

¹ Protokoll biläggs som aktbilagor PR 1, PR 2 osv i kronologisk ordning.

Underrättelse till byggnadsnämnden (BN)

<input checked="" type="checkbox"/> BN underrättad om förrättningen	Datum, sign 1978-05-30 / ke	Samråd med BN <input checked="" type="checkbox"/> Med BN:s företrädare	Datum, sign 1978-05-30 / ke
<input type="checkbox"/> BN underrättad om sammanträdet den		Titel, namn: Skr. Arne Jonsson	
<input type="checkbox"/> BN underrättad om sammanträdet den		Resultat av samrådet med BN	<input type="checkbox"/> Ingen erfäran <input type="checkbox"/> Yttrande inhämtas
<input checked="" type="checkbox"/> BN underrättad om förrättningens avslutande	1979-10-15 / ke	<input type="checkbox"/> Uttalande se aktbil	<input checked="" type="checkbox"/> BN:s synpunkter se nedan

Anteckningar om samråd (också datum och sign)

Länstygelsen har myligen tillställt dispens för upp-
grävande av 8 utbyggningsstegar på det aktuella området.
Jag vill säga ej att något hinder föreligger mot yttre
fastighetsbildning. Samråd med planförfattaren
K.G. Jonsson, plangruppen nödvändig.
1978-06-28. Telefonsamtal med K.G. Jonsson. Han hade
inga invändningar mot förslaget fastighetsbildning. / ke

Expeditioner från FBM	Exp datum, sign	Expeditioner från FBM	Exp datum, sign
<input checked="" type="checkbox"/> Akt till LSt/FRM inom 1 v	79-10-24 de	<input type="checkbox"/> Underrättelse till IM om likvid m m (27 § FBLK)	
<input type="checkbox"/> Akt till FRM efter 4 v			
<input type="checkbox"/> Akt till LSt/FRM, förrättn godk			
<input checked="" type="checkbox"/> Aktkopia till ÖLM f v b	79-10-24 de	Vid sammanläggning	
<input type="checkbox"/> Aktkopia till sakägaren		<input type="checkbox"/> Underättelse till IM om ansökan	
<input type="checkbox"/> Fastighetsbildningsbeslut till LSt inom 1 v (25 § FBLK)		<input type="checkbox"/> Begäran till IM om yttrande	
<input type="checkbox"/> Tillståndsbeslut till LSt inom 1 v (25 § FBLK)		Bifogade handlingar:	
<input type="checkbox"/> Begäran om reg till FRM		<input type="checkbox"/> Underrättelse till IM om f-beslut	
<input type="checkbox"/> Akten bifogas		<input type="checkbox"/> Underrättelse till IM om att sökt sm ej skall genomföras	
<input type="checkbox"/> Akten bifogas ej			
<input type="checkbox"/>			

FBM:S BESLUT OM INSTÄLLANDE AV FÖRRÄTTNINGEN	<p>Ansökningen återkallad. Förrättningen inställes. Förrättningskostnaderna skall betalas av</p> <p>Den som är missnöjd med beslutet får anföra besvär hos fastighetsdomstolen i länet inom fyra veckor från denna dag.</p> <p>(Datum) _____ (Förrättningslantmätare)</p> <p>Beslutet godkännes. Jag/vi har inte överlåtit område som ansökningen avsåg. (Stryks om meningen inte gäller.)</p> <p>(Sökande)</p>
---	---