

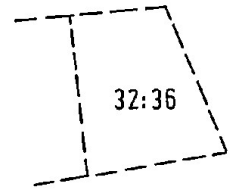
Ärende Avstyckning från Funäsdalen 32:25		Kommun Härjedalen	Län Jämtland
Förrättningslantmätare <i>Christina Östman</i> Christina Östman		Registerområde Tännäs	Registreringsbevis Registreringsdatum 1979-05-04 För fastighetsregistermyndigheten <i>Sigrid Edman</i>
Fastighet, område m m	Fig	Area hektar, m ² delarea	± ändring/ summa
Ägare, uppgifter till lokal skattemyndighet och andra anmärkningar			

FASTIGHETSÄTTSLIG BESKRIVNING, se aktbilaga BE 1

TEKNISK BESKRIVNING, se aktbilaga BE 2

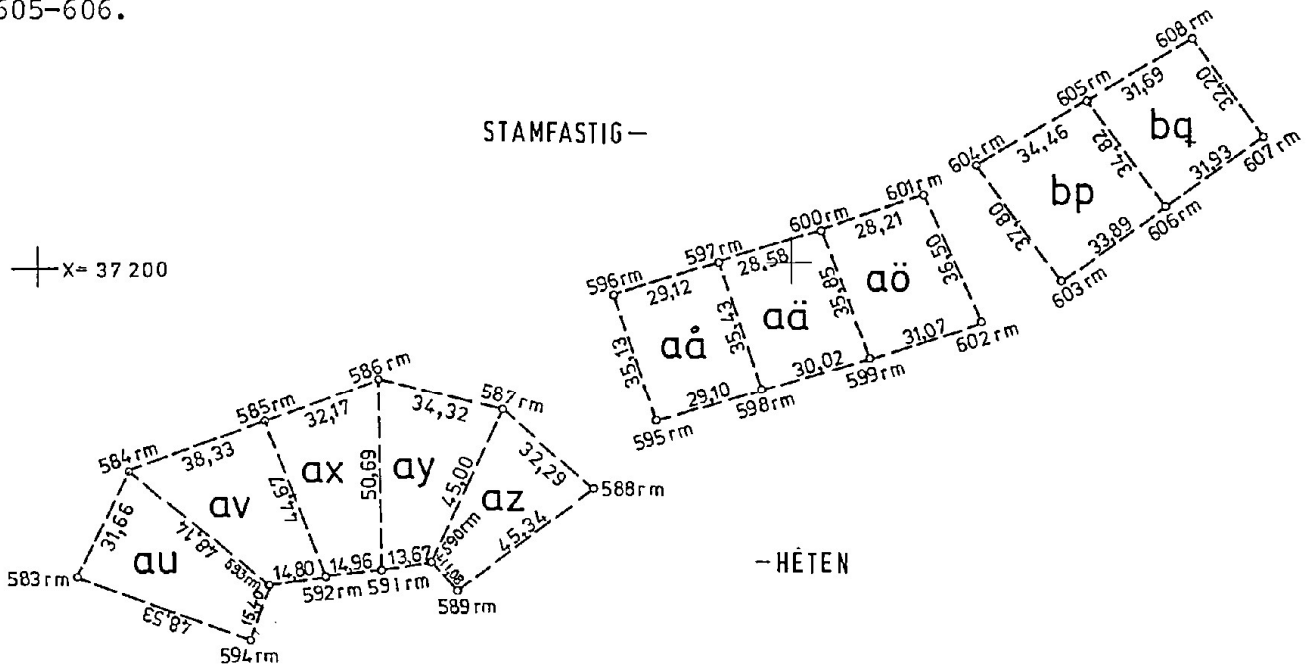
Nyttillkomna gränser:

- 583-584-585-586-587-588-589-590-591-592-
- 593-594-583. 584-593, 585-592,
- 586-591, 587-590.
- 595-596-597-600-601-602-599-598-595.
- 597-598. 600-599.
- 603-604-605-608-607-606-603.
- 605-606.



STAMFASTIG-

+ X= 37 200



-HÉTEN

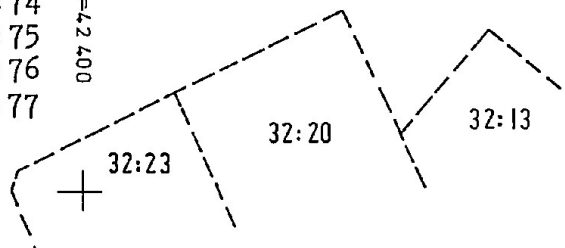
- Lotten au= Rnr Funäsdalen 32:70
- " av" " " 32:71
- " ax" " " 32:72
- " ay" " " 32:73
- " az" " " 32:74
- " aå" " " 32:75
- " ää" " " 32:76
- " aö" " " 32:77

- Lotten bp= Rnr Funäsdalen 32:78
- " bq= " " 32:79

Y= 42 200

Y= 42 400

+ X= 37 000



Lantmäteriet BI 0343 1978-01 LiberTryck 875419


Framställd genom Nymätning	Skala 1:2000	Mätclass III	Koordinatsystem Rikets
För det tekniska innehållet svarar	Reg karta, lägesangivning Ek 672 84:16	Beteckningsstandard TFA 4.6	

Mätning | Beräkning | Kartering | Ritn redigering
RH | *RH* | *RH* | *JE*

Arkivnr: Tännäs 2074

23 -

smk 1867 81 1/7



Akt nr:

23 - TÄN - 2074

AU\$23-T\$EN-2074

TÄNNÄS HÄNDLINGAR 2074

Svegs lantmäteri distrikt

Upprättade år	Dnr
1979	229/77
Ärende	
Avstyckning från Funäsdalen 32:25	
Registerområde	
Tännäs	
Kommun	Län
Härjedalen	Jämtland

JÄMTLANDS LÄN

- Länsstyrelsens lantmäterienhet
 Överlantmätarmyndigheten

Ink 1979-04-09Dnr 320-79

Till akten hör

1 band15 numrerade sidor1 Inneliggande karta- annan karta *at*

**Rättelsebeslut enligt 26§
förvaltningslagen**

2009-06-09

Ärendenummer
Z09457Förretningslantmätare
Christer ErikssonHans Nilsson
Hybovägen 19
827 35 LJUSDAL**Ärende** Rättelsebeslut enligt 26§ förvaltningslagen berörande Funäsdalen
32:75 i Härjedalens kommun.

Kommun: Härjedalen

Län: Jämtland

Redogörelse Avstyckning av ett flertal fastigheter från Funäsdalen 32:25 har skett
genom förrättning som avslutats 1979-03-08 och registrerats i
fastighetsregistret 1979-05-04, lantmäteriets arkivakt 23-TÄN-2074.Funäsdalen 32:75 är en av de fastigheter som bildats genom
förrättningen. För fastigheten har emellertid i förrättningsakten
redovisats felaktig areal 1456 kvadratmeter i stället för 1028
kvadratmeter. 1028 kvadratmeter har uträknats från uppgifterna i
koordinatförteckningen i förrättningsakten och jämförelse med
förrättningskartan till samma akt.

Arealfelet är ett uppenbart skrivfel.

Fastighetsägaren Hans Birger Nilsson, Hybovägen 19, 82735 Ljusdal
har vid telefonkontakt 2009-04-02 ingen erinran till en rättelse av
arealen enligt ovan.

Rättelse kan ske enligt 26 § förvaltningslagen.

Beslut Lantmäterimyndigheten beslutar att arealen för Funäsdalen 32:75 i
Härjedalens kommun i förrättningsakten 23-TÄN-2074 rättas med
stöd av 26§ förvaltningslagen från 1456 till 1028 kvadratmeter.**Överklagande** Den som är missnöjd med Lantmäterimyndighetens beslut kan
överklaga detta. Ett rättelsebeslut överklagas genom att en skrivelse
lämnas eller skickas till:Lantmäterimyndigheten
Box 366
831 25 ÖstersundSkrivelsen ställs till Fastighetsdomstolen som sedan behandlar
överklagandet.Skrivelsen måste ha kommit in till Lantmäterimyndigheten inom tre
veckor från beslutsdagen för rättelsen. Kommer skrivelsen in för sent

Attika 122
2009-06-09

kan överklagandet inte behandlas.

Ange att ni överklagar och vilket beslut ni överklagar. Anteckna
förrättningens ärendenummer Z09457 och redogör för vad ni anser
ska ändras och varför.




Christer Eriksson

REGISTRERING

datum
2009-07-10

förföring i fastighetsregistret

är verkställda


För Lantmäteriet

23-TÄN-2074

23-TÄN-2074

FASTIGHETSBLDNINGSMYNDIGHETEN

Sida

Aktbills

Svegs lantmäteridistrikt

BESKRIVNING

1

BE 1

Datum
1979-03-08Dnr
229/77

Ärende Avstyckning från Funäsdalen 32:25	Kommun Härjedalen	Län Jämtland
	Registreringsdatum 1979-05-04	Dnr 320-79
Registerområde Tännäs	<input checked="" type="checkbox"/> Uppgift om åtgärd för- rättningen avsett har in- förts i fastighetsregistret	

Birgitta Ednerström
För fastighetsregistermyndigheten

Fastighet, område m m 1	Fig 2	Areal XXXX , m ²		± ändring/summa 4	Ägare, uppgifter till lokal skattemyndighet och andra anmärkningar 5
		delareal 3			
Litt. au = RNr Funäsdalen 32:70				1112	Olle Magnusson Box 459
Litt. av " " "		32:71		1121	820 41 FÄRILA
Litt. ax " " "		32:72		1095	samtliga tomter 00-12
Litt. ay " " "		32:73		1099	
Litt. az " " "		32:74		950	
Litt. aå " " "		32:75		1456 1028	
Litt. aä " " "		32:76		1042	
Litt. aö " " "		32:77		1068	
Litt. bp " " "		32:78		1238	
Litt. bq " " "		32:79		1063	
Fördelning av andel i gemensamhetsanläggning Var och en av lotterna erhåller del av Funäs- dalen 32:25:s andel i Fu ga:4 och ga:5					Hållans samfällighetsförening. Ny delaktighet: <u>Var och en av lotterna inträder</u> och erhåller 1/112 i Fu ga:4 och 1/117 i Fu ga:5. Funäsdalen 32:25:s delaktighet minskar därmed till 34/112 i Fu ga:4 och 34/117 i Fu ga:5.
I tjänsten					
<p><i>Christina Östman</i> Christina Östman Förrättningslantmätare</p>					

TEKNISK BESKRIVNING

Koordinatförteckning
Rikets system

p.nr	mark	x	y
583	rm	37117.48	42210.09
584	"	146.07	223.69
585	"	159.22	259.69
586	"	170.22	289.92
587	"	162.02	323.25
588	"	140.72	347.52
589	"	113.45	311.30
590	"	121.49	303.68
591	"	119.53	290.15
592	"	117.37	275.32
593	"	115.24	260.67
594	"	100.69	255.63
595	"	158.35	364.03
596	"	191.75	353.13
597	"	200.05	381.14
598	"	166.33	392.02
599	"	174.51	420.90
600	"	208.16	408.54
601	"	217.05	435.32
602	"	183.86	450.53
603	"	194.42	471.80
604	"	225.04	449.64
605	"	241.96	479.66
606	"	213.54	499.78
607	"	231.54	526.15
608	rm	257.59	507.23

I tjänsten

Rune Hallgren
Rune Hallgren
ingenjör

Svegs lantmäteridistrikt

1979-03-08

Z1, 229/77

Ärende	Avstyckning från Funäsdalen 32:25		
	Registerområde Tännäs	Kommun Härjedalen	Län Jämtland
Förrättningslantmätare	Namn Christina Östman		Handläggningsställe FBM:s kontor
Protokollförare	Namn Rune Hallgren		Handlagd <input checked="" type="checkbox"/> utan sammanträde <input type="checkbox"/> med sammanträde
Sakägare m m	Namn m m Olle Magnusson, sökande, ägare till Funäsdalen 32:25.		Närvarande
Yrkande	Se ansökningen, aktbilaga A.		
Fastighetsbildningsbeslut	Skäl Fritidsbostadsändamål. Byggnadsplan, fastställd 1975-10-29. Fastighetsbildningen överensstämmer med planen. Lotterna ligger inom område med förbud enl: 110 § BL. Samfällighetsförening är bildad för förvaltning av gemensamhetsanläggningar bestående av vägar, parkeringsplatser m m inom planområdet. Byggnadsnämnden har inga erinringar mot fastighetsbildningen. Fastighetsbildningen är lämplig. Funäsdalen 32:25 har andelar i Fu ga:4 och ga:5. Med andelarna förenade skyldigheter kan fördelas med stöd av 42 § AL.		
	Beslut Fastighetsbildning skall ske enligt karta och beskrivning, aktbilaga KA och BE. Avstyckad fastighet skall inte besväras av fordran som avses i tO kap 9 § första stycket fastighetsbildningslagen. Fördelning av andel i gemensamhetsanläggning skall ske enligt beskrivning, aktbilaga BE.		
Fördelning av förrättningskostnaderna	Olle Magnusson hela		
Aktmottagare	Olle Magnusson, Box 459, 820 41 FÄRILA.		
Avslutningsbeslut och besvärshänvisning	Förrättningen avslutas. Besvär över beslut eller åtgärd vid förrättningen får anföras hos Jämtbygdens tingsrätt, Fack, 831 01 ÖSTERSUND. Besvären skall ha kommit in till tingsrätten inom fyra veckor från denna dag eller senast den 5 april 1979. Vid besvärslagan skall fogas två avskrifter av inlagen och av handlingar som eventuellt hör till denna. Avskrift av förrättningshandlingarna behöver inte bifogas.		

Vid protokollet

Rune Hallgren

Protokollet uppsatt/uppvisat

Datum

1979-03-08

Christina Östman
Förrättningslantmätare

Förrättningen godkännes

Skettutgivare
FASTIGHETSBLIDNINGSMYNDIGHETEN

Blanketten bör ifyllas så fullständigt som möjligt.
Så underlättar handläggningen. Märkera
x i tillämpliga rutor. Var god skriv tydligt.

9
ANSÖKAN
om fastighetsbildning m m
Datum

19771222

Sändes till

Ifyller av myndigheten	
Sida	Aktbilaga
1 (2)	A
Dnr	
Delg nr	

FASTIGHETSBLIDNINGSMYNDIGHETEN

Svegs lantmäteridistrikt

Ink 77-12-23

Dnr 229/77

Fastighetsbildningsmyndigheten
Svegs lantmäteridistrikt
Box 29
829 00 SVEG

Ansöknigen avser ¹		
<input checked="" type="checkbox"/> avstyckning från:	<input type="checkbox"/> annan åtgärd nämligen:	
exploateringsfastighet, Funäsdalen 32:25, som bildas genom avstyckning från Funäsdalen 32:1, dnr Z1 98/73, av ett tomtområde		
Registerområde (socken) Tännäs	Kommun Härjedalen	Län Jämtlands län

Uppgifter när ansöknigen avser avstyckning

Avstyckningen avser		
<input type="checkbox"/> Helårsbostad	<input checked="" type="checkbox"/> Fritidsbostad	<input type="checkbox"/> Jord- eller skogsbruksändamål
<input type="checkbox"/> Annat ändamål nämligen:		
Överlåtelsehandling rörande område som skall avstyckas är		
<input type="checkbox"/> Ej upprättad	<input checked="" type="checkbox"/> Upprättad ² dan (bifogas)	<input type="checkbox"/> Området är bebyggt
Köp, byte eller gåva avseende område av fastighet är giltigt endast om fastighetsbildning har sökts senast sex månader efter den dag överlåtelsehandlingen upprättades.		<input type="checkbox"/> Byggnadslov är beviljat den:

Sökandes namnunderskrift³

Olle Magnusson *Olle Magnusson*

Uppgifter om de personer som berörs av åtgärden (sakägare)

Ägare till exploateringsfastighet Funäsdalen 32:25	Sakägare i egenskap av <input checked="" type="checkbox"/> Sökande <input type="checkbox"/> Köpare ⁴ <input checked="" type="checkbox"/> Säljare ⁴
Namn, yrke/titel Olle Magnusson	Telefon (även riktnummer) 0651/20715
Utdelningsadress Box 459	
Ortsadress (även postnummer) 820 41 FÄRILA	
Ägare till au. av. ax. ay. az, tomtområde aa. aä. aö, bp. bq	Sakägare i egenskap av <input checked="" type="checkbox"/> Sökande <input checked="" type="checkbox"/> Köpare ⁴ <input type="checkbox"/> Säljare ⁴
Namn, yrke/titel O. Magnusson	Telefon (även riktnummer)
Utdelningsadress Box 459	
Ortsadress (även postnummer) 820 41 Färila	

^{1, 2, 3, 4} Se anvisningar på nästa sida.

Vänd

Blankettutgivare
FASTIGHETSBLIDNINGSMYNDIGHETEN

ANSÖKAN
om fastighetsbildning m m
Datum

Ifyller av myndigheten	
side	Aktbilaga
2	A
Dnr	

Blanketten bör ifyllas så fullständigt som möjligt. Detta underlättar handläggningen. Markera med x i ev tillämpliga rutor. Var god skriv tydligt.

Ägare till	Sakägare i egenskap av
Namn, yrke/titel	<input type="checkbox"/> Sökande
Utdelningsadress	<input type="checkbox"/> Köpare ⁴
Ortsadress (även postnummer)	<input type="checkbox"/> Säljare ⁴
	Telefon (även riktnummer)
Ägare till	Sakägare i egenskap av
Namn, yrke/titel	<input type="checkbox"/> Sökande
Utdelningsadress	<input type="checkbox"/> Köpare ⁴
Ortsadress (även postnummer)	<input type="checkbox"/> Säljare ⁴
	Telefon (även riktnummer)
Ägare till	Sakägare i egenskap av
Namn, yrke/titel	<input type="checkbox"/> Sökande
Utdelningsadress	<input type="checkbox"/> Köpare ⁴
Ortsadress (även postnummer)	<input type="checkbox"/> Säljare ⁴
	Telefon (även riktnummer)
Ägare till	Sakägare i egenskap av
Namn, yrke/titel	<input type="checkbox"/> Sökande
Utdelningsadress	<input type="checkbox"/> Köpare ⁴
Ortsadress (även postnummer)	<input type="checkbox"/> Säljare ⁴
	Telefon (även riktnummer)

Anvisningar

¹ En enkel kartskiss kan fogas till ansöknigen, t ex i byerts på genomskinnigt papper från tillgänglig karta (förrättningskarta, ekonomisk karta, byggnadslovs-karta e d). Ange om möjligt angränsande fastigheter (eller dessas ägare), vägar, väderstreck o d. Om statligt bostads-län skall utnyttjas eller om förvärvstillstånd eller dispens från byggnadsförbud behövs bör antecknas om sådant sökts (kopla av eventuell beslut i sådant ärende bifogas).

² Om överlåtelsehandling är upprättad skall bestyrkt avskrift av denna insändas (helst i två maskinskrivna exemplar). Observera att köpet annars kan bli ogiltigt.

³ Har fastighet flera delägare undertecknas ansökan av samtliga. Handläggningen underlättas om alla sakägare skriver under ansöknigen. Om sökanden är dödsbo bör kopla av bouppteckning bifogas. Avstyckning får sökas av förvärvaren av område om överlåtelsehandling finns upprättad. Ansökan får göras genom ombud, som skall bifoga fullmakt. Företrädare för bolag, förening e d skall bifoga registreringsbevis eller protokollsutdrag.

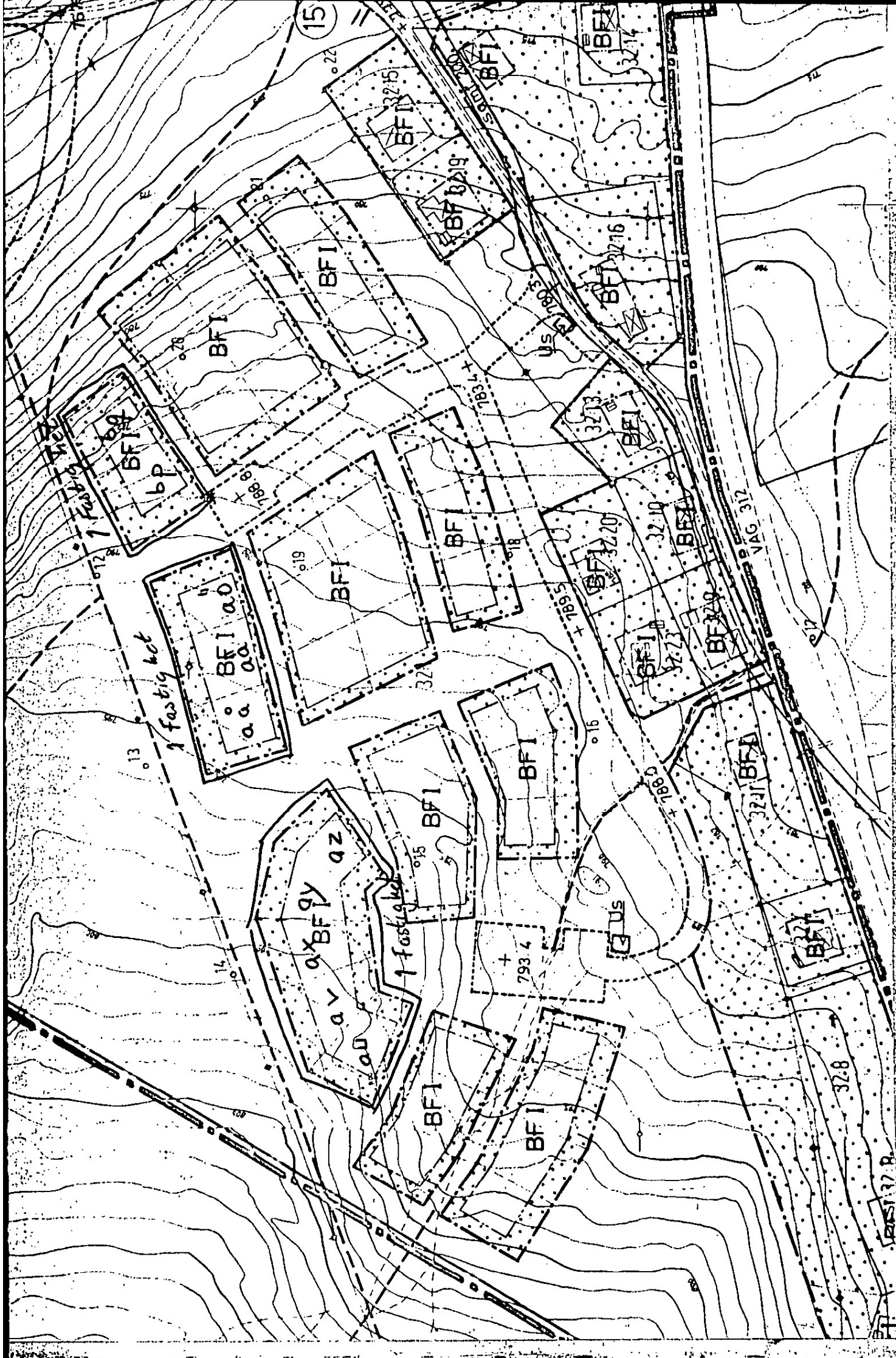
⁴ Vid avstyckning anges både säljare och köpere. Om överlåtelsehandling inte har upprättats men viss köpare till avstyckningsområdet ändå finns anges också denne.

Festighetsbildningsmyndighetens enteckningar

Datum

Handläggningen överlätes på

Enhetschef



Underrättelse till byggnadsnämnden (BN)

<input type="checkbox"/> BN underrättad om förrättningen	Datum, sign	Samråd med BN	Datum, sign
<input type="checkbox"/> BN underrättad om sammanträdet den		<input checked="" type="checkbox"/> Med BN:s företrädare	79-02-09/00
<input type="checkbox"/> BN underrättad om sammanträdet den		Titel, namn:	BN:s sekre Ann Jönsson
<input checked="" type="checkbox"/> BN underrättad om förrättningens avslutande	1979-03-05/18	Resultat av samrådet med BN	
Anteckningar om samråd (också datum och sign)		<input checked="" type="checkbox"/> Ingen erinran	<input type="checkbox"/> Yttrande inhämtas
		<input type="checkbox"/> Uttalande se aktbil	<input type="checkbox"/> BN:s synpunkter se nedan

Expeditioner från FBM	Exp datum, sign	Expeditioner från FBM	Exp datum, sign
<input type="checkbox"/> Akt till LSt/FRM inom 1 v		<input type="checkbox"/> Underrättelse till IM om likvid m m (27 § FBLK)	
<input checked="" type="checkbox"/> Akt till FRM efter 4 v	79-04-06 ds	<input type="checkbox"/>	
<input type="checkbox"/> Akt till LSt/FRM, förrättn godk		<input type="checkbox"/>	
<input checked="" type="checkbox"/> Aktkopia till ÖLM f v b	79-04-06 ds	Vid sammanläggning	
<input type="checkbox"/> Aktkopia till sakägaren		<input type="checkbox"/> Underrättelse till IM om ansökan	
<input type="checkbox"/>		<input type="checkbox"/> Begäran till IM om yttrande	
<input type="checkbox"/> Fastighetsbildningsbeslut till LSt inom 1 v (25 § FBLK)		Bifogade handlingar:	
<input type="checkbox"/> Tillståndsbeslut till LSt inom 1 v (25 § FBLK)		<input type="checkbox"/> Underrättelse till IM om f-beslut	
<input type="checkbox"/> Begäran om reg till FRM		<input type="checkbox"/> Underrättelse till IM om att sökt smi ej skall genomföras	
<input type="checkbox"/> Akten bifogas			
<input type="checkbox"/> Akten bifogas ej			
<input type="checkbox"/>			

<p>FBM:S BESLUT OM INSTÄLLANOE AV FÖRRÄTTNINGEN</p>	<p>Ansökningen återkallad. Förrättningen Inställes. Förrättningskostnaderna skall betalas av</p>
	<p>Den som är missnöjd med beslutet får anföra besvär hos fastighetsdomstolen i länet Inom fyra veckor från denna dag.</p>
	<p>(Datum) _____ (Förrättningslantmätare)</p>
	<p>Beslutet godkännes. Jag/vi har inte överlåtit område som ansökningen avsåg. (Stryks om meningen inte gäller.)</p>
<p>(Sökande)</p>	

