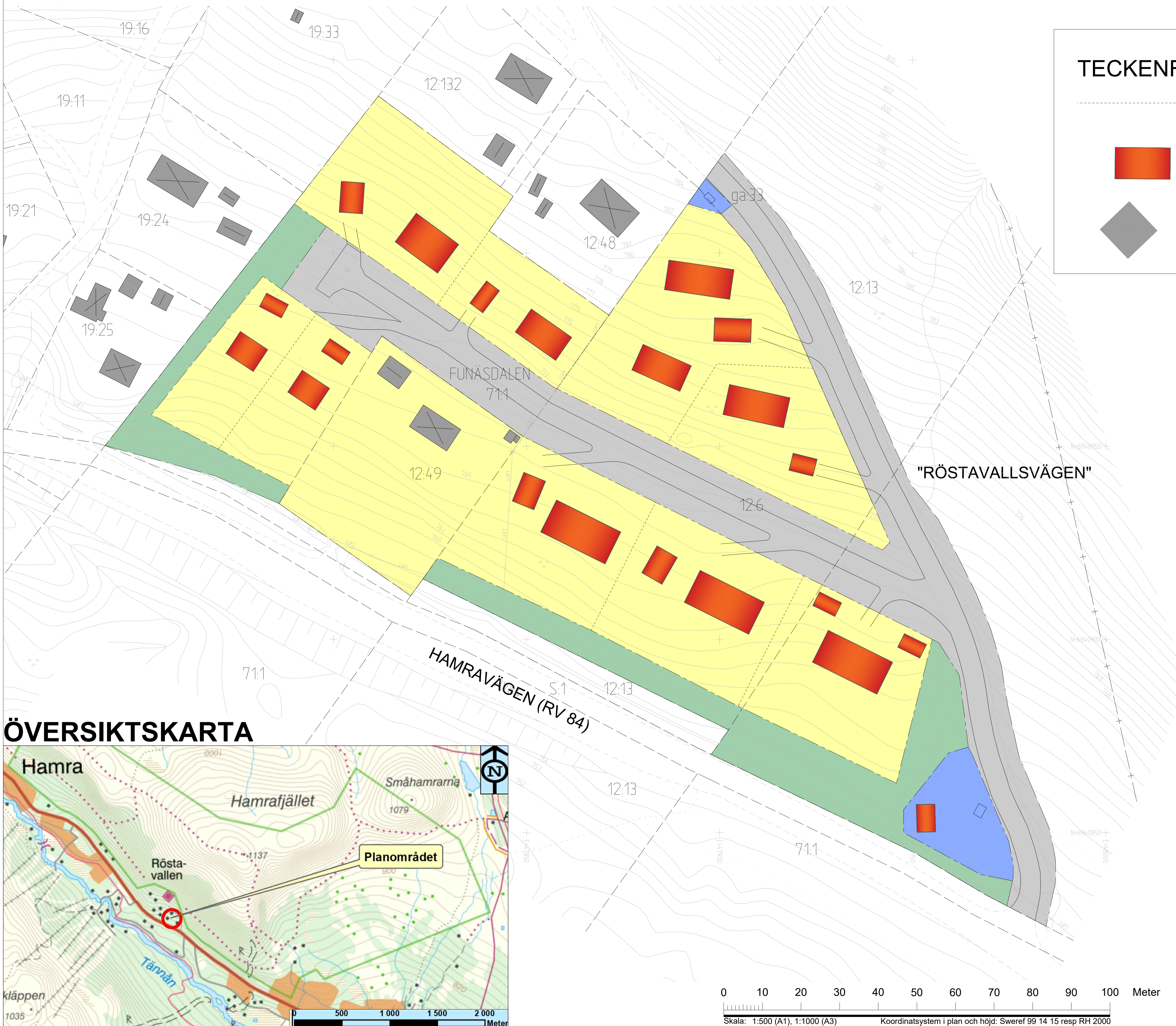













ILLUSTRATIONSKARTA







TECKENFÖRKLARING

-  Illustrationslinje
(möjlig fastighetsgräns)
-   Möjlig ny bebyggelse
-   Befintlig bebyggelse

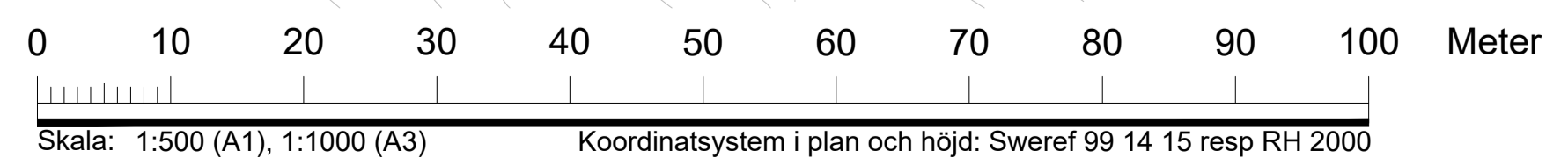
TECKENFÖRKLARING

-  Naturresevalsgräns
-  Traktgräns
-  Fastighetsgräns
-  Strandlinje
-  Agostagsgräns
-  Vägkant
-  Stig/Led
-  Staket
-  Dikesbotten/Backbotten
-  Höjdkurvor
-  Vattenledning
-  Spillvattenledning
-  Luffledning

FUNÄSDALEN 12:6 Traktnamn

-  Fastighetsbeteckning
-  Bostadshus/Uthus
-  Lövskog
-  Stolpe
-  Nyrinnsgränspunkt
-  Spillbrunn
-  Markhöjd
-  Koordinatkruss

ÖVERSIKTSKARTA



ANTAGANDEHANDLING		Dnr Adh	Dnr ByggR
Till handlingen hör: Plankarta Illustrationskarta Planbeskrivning Undersökning	Fastighetsförteckning Grundkarta Samrådsredogörelse Granskningsutlåtande		
Detaljplan för bostäder Funäsdalen 12:6 m.fl. Röstavallen, Tännålen Härjedalens kommun, Jämtlands län			
Upprättad 2019-05-05			
Samråd: 2020-04-03 - 2020-04-24 Granskning: 2020-09-16 - 2020-09-30 Antagen: 2020-10-22 Laga kraft: 2020-11-20		Bestuvsdatum Antagande 2020-10-22 Laga kraft 2020-11-20 Aktbeteckning	Instans MB
Jon Månsson Samhällsplanerare, Arctan AB		Richard Söderlund Miljöingenjör, Arctan AB	
Plannummer 2017-638			