

Ärende Fastighetsreglering berörande Funäsdalen 8:112 och 14:9 samt avstyckning från Funäsdalen 8:112		Kommun Härjedalen	Län Jämtland
Förrättningslantmätare <i>Krister Rubensson</i> Krister Rubensson		Registerområde Tännäs	
Fastighet, område m m		Registreringsbevis Registreringsdatum 1983-05-20 För fastighetsregistermyndigheten	
Fig	Area hektar, m ² delarea	± ändring/ summa	
Ägare, uppgifter till lokal skattemyndighet och andra anmärkningar			

FASTIGHETSÄTTSLIG BESKRIVNING: se aktbilaga BE.

KOORDINATFÖRTECKNING

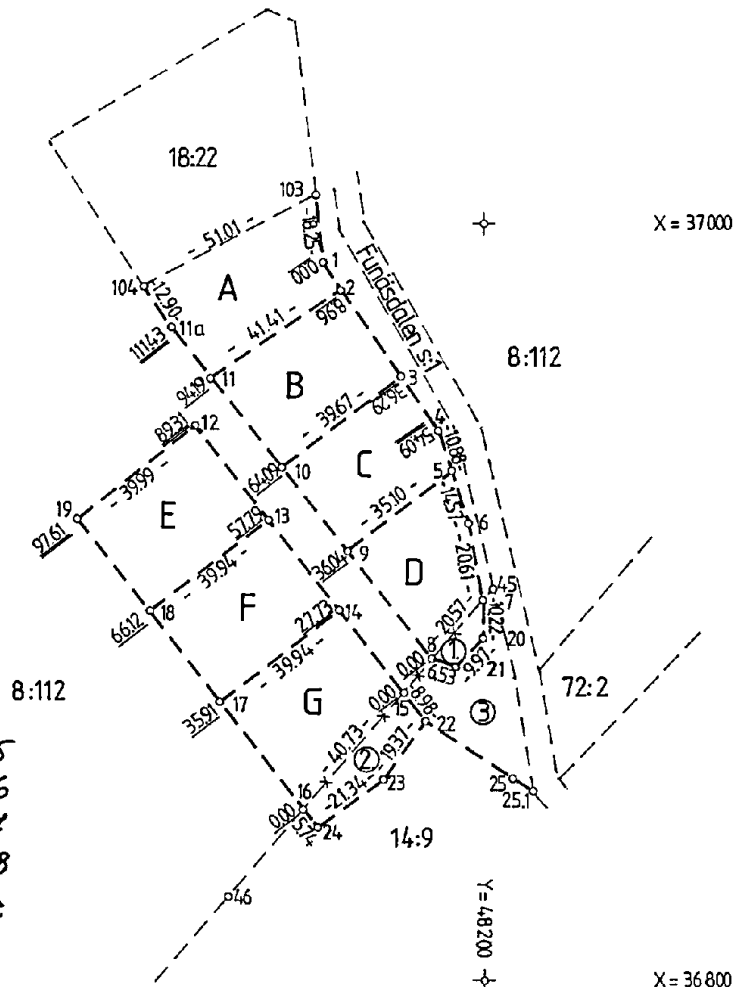
Region 10

Punkt	Mark	X	Y
1	rm	36989,81	48157,26
2	rm	36982,42	48162,32
3	rm	36959,86	48177,75
4	rm	36945,15	48187,78
5	rm	36934,89	48191,40
6	rm	36920,95	48195,63
7	rm	36900,63	48199,13
8	rm	36885,01	48185,74
9	rm	36913,45	48163,61
10	rm	36935,58	48146,38
11	rm	36959,36	48127,92
11a	rm	36973,03	48117,41
12	rm	36947,03	48123,79
13	rm	36922,04	48143,02
14	rm	36898,20	48161,33
15	rm	36876,20	48178,21
16	om	36845,23	48151,75
16.1	rm	36845,40	48151,62
17	rm	36873,68	48129,82
18	rm	36897,63	48111,41
19	rm	36922,56	48092,17
20	rm	36890,41	48199,07
21	rm	36883,33	48192,05
22	rm	36869,05	48183,65
23	rm	36853,28	48172,41
24	rm	36840,65	48155,21
25	rm	36853,27	48206,60
25.1	om	36849,87	48211,54
45	grm	36903,55	48201,63
46	grm	36822,06	48131,95
103	grm	37007,84	48155,32
104	grm	36983,83	48110,36

Nyttillkomna gränser: 103-1-2-3-4-5-6-7-20-21-8-9-10-11-11a-104, 12-13-14-15-22-23-24-16-17-18-19-12, 22-25.1, 2-11, 3-10, 5-9, 14-17, 13-18.

Utgående gräns: --- * --- * ---

Lotter A = R/Nr Funäsdalen 8:162
 Lotter B = R/Nr " 8:163
 Lotter C = R/Nr " 8:164





Lotter D = R/Nr Funäsdalen 8:165
 Lotter E = R/Nr " 8:166
 Lotter F = R/Nr " 8:167
 Lotter G = R/Nr " 8:168
 Fig 3 = R/Nr " 8:112

Lantmäteriet BI 0343 80-04 40.000 LiberFörlag 38-80616-9

Framställd genom Nymätning	Skala 1:2000	Måtklass III	Koordinatsystem Region 10
För det tekniska innehållet svarar Rune Hallgren, ingenjör	Reg karta, lägesangivning Ek 67286:02	Beteckningsstandard	
Mätning	Beräkning	Kartering	Ritn redigering

#23 Arkivnr: Tännäs 2312

Smk 1365 bl 9A



Akt nr:
23 - TÄN - 2312

AU\$23-T\$EN-2312

TÄNNÄS 2312

FASTIGHETSBLDNINGSMYNDIGHETEN

HANDLINGAR

Svegs lantmäteridistrikt.....

Upprättade år	Dnr
1983	21. 62828
Arende	
Fastighetsreglering berörande Funäsdalen 8:112 och 14:9 samt avstyckning från Funäsdalen 8:112	
Registerområde	
Tännäs	
Kommun	Län
Härjedalen	Jämtland

JÄMTLANDS LÄN

Länsstyrelsens lantmäterienhet
 Överlantmätarmyndigheten

Ink 83. 04. 24

Dnr. 309-83.....

Till akten hör

1..... band

13..... sidor

1..... inneliggande karta

—..... annan karta

FASTIGHETSBLDNINGSMYNDIGHETEN

BESKRIVNING

Sida

Aktbilaga

Svegs lantmäteridistrikt

Datum
1983-04-13

1
Dnr
Z1, 62828

BE

Ärende Fastighetsreglering berörande Funäsdalen 8:112 och 14:9 samt avstyckning från Funäsdalen 8:112	Kommun Härjedalen	Län Jämtland
	Registreringsdatum 1983-05-20	Dnr 309-83
Registerområde Tännäs	<input checked="" type="checkbox"/> Uppgift om åtgärd för rättningen avsett har införts i fastighetsregistret <i>Gunnar Ahlsson</i> För fastighetsregistermyndigheten	

Fastighet, område m m 1	Fig 2	Areal avstår m ²			± ändring/ 4 summa	Ägare, uppgifter till lokal skattemyndighet och andra anmärkningar 5
		avstår 3a	erhåller 3b			
FASTIGHETSREGLERING						
Funäsdalen 8:112	1,2,3		1214	+1214	Härjedalens kommun	
Funäsdalen 14:9	1,2,3	1214		-1214	Margit Larsson	
Ersättning: Betald.						
AVSTYCKNING FRÅN FUNÄSDALEN 8:112.						
Lotten A. RNT			8:162	1252	Ägare till samtliga lotter: Härjedalens kommun 03 - 11 (alla lotter)	
Lotten B. RNT			8:163	1163		
Lotten C. RNT			8:164	1074		
Lotten D. RNT			8:165	1037		
Lotten E. RNT			8:166	1259		
Lotten F. RNT			8:167	1203		
Lotten G. RNT			8:168	1627		
I tjänsten						
<i>Krister Rubensson</i> Krister Rubensson Förrättningslantmätare						

Svegs lantmäteri distrikt

1983-04-13

Z1, 62828

Ärende	Fastighetsreglering berörande Funäsdalen 8:112 och 14:9 samt avstyckning från Funäsdalen 8:112		
	Registerområde Tännäs	Kommun Härjedalen	Län Jämtland
Förrättningslantmätare	Namn Krister Rubensson		Handlägningsställe FBM:s kontor
Protokollförare	Namn Densamme		Handlagd <input checked="" type="checkbox"/> utan sammanträde <input type="checkbox"/> med sammanträde
Sakägare Yrkan och Yrkan m m Fastighetsbildningsbeslut, skäl	Namn m m Härjedalens kommun, ägare till Funäsdalen 8:112, sökande Margit Larsson, ägare till Funäsdalen 14:9, sökande.		
Yrkande	Se ansökningen, aktbilaga A, och överenskommelse, aktbilaga B.		
Fastighetsbildningsbeslut	Skäl Fastighetsbildning sker för bostadsändamål. Ett område som utgör gata enligt plan överföres till kommunens exploaterings- och gatumarksfastighet, Funäsdalen 8:112. Styckningslotterna är obebyggda. Överenskommelse enligt 5 kap 18 § första stycket fastighetsbildningslagen, aktbilaga B. Fastighetsbildningen överensstämmer med gällande stadsplan.		

Fastighetsbildningsbeslut	<p>Beslut</p> <p>Fastighetsbildning skall ske enligt karta och beskrivning, aktbilaga KA och BE.</p> <p>Avstyckad fastighet skall inte besvärmas av fordran som avses i 10 kap 9 § första stycket fastighetsbildningslagen.</p>
Tillträde	Tillträde skall ske så snart fastighetsbildningsbeslutet vunnit laga kraft.
Ersättningsbeslut	<p>Skäl</p> <p>Överenskommelse enligt 5 kap 18 § första stycket fastighetsbildningslagen, aktbilaga B.</p> <p>Regleringen är väsentligen utan betydelse för sådana rättsägare som avses i 5 kap 16 § första stycket och 18 § andra stycket fastighetsbildningslagen.</p> <p>Beslut</p> <p>Ersättningen är betald.</p>
Fördelning av förrättningskostnader	Härjedalens kommun hela kostnaden.
Aktmottagare	Härjedalens kommun, Medborgarhuset, 829 00 SVEG.
Avslutningsbeslut och besvärshänvisning	<p>Förrättningen avslutas. Besvär över beslut eller åtgärd vid förrättningen får anföras hos Östersunds Tingsrätt, Box 671, 831 27 ÖSTERSUND.</p> <p>Besvären skall ha kommit in till tingsrätten inom fyra veckor från denna dag eller senast den 11 maj 1983.</p> <p>Vid besvärslagan skall fogas två avskrifter av inlagen och av handlingar som eventuellt hör till denna. Avskrift av förrättningshandlingarna behöver inte bifogas.</p>

Vid protokollet



Krister Rubensson

 Protokollet uppsatt/ uppvisat
 Datum

1983-04-13



Förrättningslantmätare

Förrättningen godkännes

ANSÖKAN om lantmäteriförrättning

- Ansökan om avstyckning av överlåtet område skall göras inom 6 månader från det att köpehandling e d undertecknades. Även förvärvaren får ansöka om avstyckning.
- Om sökanden är dödsbo bör bestyrkt kopia av bouppteckningen bifogas.
- Om ansökan görs genom ombud skall fullmakt bifogas.
- Företrädare för bolag, förening e d skall bifoga registreringsbevis eller protokollsutdrag.

1982-04-07
62 82 8

SÄNDS TILL

Sökande — Får Ni inte plats här därför att fler än två är sökande fortsätt på baksidan under "Andra som berörs av åtgärden"

TEXTA GÄRNA OBS! NAMNTECKNING PÅ BAKSIDAN

Namn (sökanda 1) HÄRJEDALENS KOMMUN	Personnummer	Myndighetens anteckningar
Utdelningsadress Tekniska kontoret	Telefon bostad (även riktnr)	
Postnr och ortnamn	Telefon arbete (även riktnr)	
Fastigheter eller delar av fastigheter som ägs av sökanden		
Socken eller församling		Kommun
Namn (sökanda 2)	Personnummer	HÄRJEDALENS KOMMUN Tekniska kontoret
Utdelningsadress	Telefon bostad (även riktnr)	
Postnr och ortnamn	Telefon arbete (även riktnr)	
Fastigheter eller delar av fastigheter som ägs av sökanden		

Önskad åtgärd Vad vill Ni ha genomfört och vilka fastigheter påverkas av detta?
Bifoga en kartskiss för att ytterligare förklara situationen

Avstyckning från Funäsdalen 8:112 (sju tomter) enligt gällande stadsplan.

Området skall efter förrättningen användas till

helårsbostad
 fritidsbostad
 jord- eller skogsbruk
 något annat, ange vad →

Bebyggelse, tillstånd, dispenser

Området är bebyggt med →
 Området är obebyggt
 Byggnadslov har inte sökts
 Byggnadslov eller dispens har sökts men ännu inte beviljats
 Byggnadslov eller dispens har beviljats den →
 Förvärvstillstånd finns
 Positivt förhandsbesked om byggnadslov har erhållits den →
 Tillstånd eller yttrande från vägförvaltningen finns

Finns köpehandling, skriftlig överenskommelse e d?

Ja, daterad den →
 Nej

Lantmäteriet BI 0211. 80-12 60 000 LiberFörslag 38-80582-0

- Bifoga bestyrkta kopior av de handlingar Ni här ovan kryssat för att Ni har.
- En köpehandling e d kan bli ogiltig om inte en bestyrkt kopia av den sänds in.

VÄND!

8. **Andra som berörs av åtgärden** — Ägare till fastighet som påverkas, innehavare av servitut eller nyttjanderätt som kan påverkas, person som har köpt eller skall köpa område som skall avstyckas

Namn (3)	Personnummer (om det är känt)	Myndighetens anteckningar
Utdelningsadress	Telefon bostad (även riktnr)	
Postnr och ortnamn	Telefon arbete (även riktnr)	
Fastigheter eller delar av fastigheter som ägs av 3		
Namn (4)	Personnummer (om det är känt)	
Utdelningsadress	Telefon bostad (även riktnr)	
Postnr och ortnamn	Telefon arbete (även riktnr)	
Fastigheter eller delar av fastigheter som ägs av 4		
Namn (5)	Personnummer (om det är känt)	
Utdelningsadress	Telefon bostad (även riktnr)	
Postnr och ortnamn	Telefon arbete (även riktnr)	
Fastigheter eller delar av fastigheter som ägs av 5		

Lantmäterihandlingar och kostnader — fylls i bara om Ni är överens

Kopia av karta och handlingar skall sändas till (ett exemplar erhålls utan extra kostnad)

HÄRJEDALENS KOMMUN

Tekniska kontoret

Förrättningskostnaderna skall betalas av

HÄRJEDALENS KOMMUN

Tekniska kontoret

Övriga upplysningar

HÄRJEDALENS KOMMUN

Tekniska kontoret

Namnteckning — samtliga sökande skall skriva under denna ansökan

Om fastigheten har flera delägare skall samtliga skriva under ansökan. Handläggningen underlättas om också alla andra som berörs av förrättningen skriver under

sökande 1

Thomas Genet
Thomas Genet

sökande 2

sökande 3

sökande 4

sökande 5

Ink 1983-03-14

1983-03-10

Dnr

Ärende	Fastighetsreglering berörande Funäsdalen 8:112 och 14:9 i Tännäs	
	Kommun Härjedalen	Län Jämtland
Ansökan	<input checked="" type="checkbox"/> Ansökningen kompletteras att avse också ovanstående åtgärd	<input checked="" type="checkbox"/> Vi ansluter oss till ansökningen i ovanstående ärende
Överenskommelse om fastighetsreglering	<p>Undertecknade överenskommer att följande skall gälla:</p> <p>Tre markområden nr 1, 2 och 3, från Funäsdalen 14:9, skall genom fastighetsreglering tillföras Funäsdalen 8:112.</p> <p>Fig nr 1 och 2 (tomtmark) innehåller tillsammans ca 460 kvm och skall ersättas med FEMTUSEN kronor /5.000 :-/.</p> <p>Fig nr 3 (gatumark) innehåller ca 760 kvm och skall ersättas med — kronor / 0 :-/.</p> <p>Ersättningen är betald och kvitteras härmed.</p> <p>Tillträde får ske så snart fastighetsbildningsbeslutet vunnit laga kraft.</p>	
Medgivande till större ändring av graderingsvärde	<p>Genom fastighetsregleringen minskas graderingsvärdet väsentligt för Ägare av fastigheten(erna)</p> <p style="text-align: center;">(Maken skall godkänna minskningen, se nedan)</p> <p>Fastighetsregleringen innebär större ökning än som är tillåten enligt 5 kap 8 § fastighetsbildningslagen av graderingsvärdet för</p>	
Överenskommelse om fördelning av förrättningskostnader m m	<p>Förrättningskostnaderna för denna fastighetsreglering skall betalas av Härjedalens kommun hela kostnaden</p> <p>Aktmottagare Härjedalens kommun, Medborgarhuset, 829 00 SVEG</p>	
Sakägarnas egenhändiga underskrifter	<p><i>Margit Larsson</i> /Margit Larsson/ <i>Thomas Gustafsson</i> /för Härjedalens kommun/</p>	
Makes godkännande	<p>Medgiven minskning godkännes</p>	
Bevittning av makes namnteckning	<p>Att den som på föregående rad godkänt minskningen är äkta make till ovanstående ägare av fastighet som minskas väsentligt intygas</p>	

Åtgärdstyper		Berörda fastigheter		Registerområde	
Avst		Funäsdalen 8:112		Tännäs	
Kommunkod (4) 2361		Kommunnamn (20) Härjedalen		Sökande Härjedalens kommun	
Åtgärdstyper, kod 11		Projektnr (8)		Tekniska kontoret Thomas Genetay 829 00 SVEG	
		Ink datum (6) 82-04-07			
<input type="checkbox"/> Flera sökande					
Aktbilaga	Datum	Vidtagen åtgärd eller inkommen handling ¹		Anmärkningar	
KA		Förrättningskarta		Antal blad	
		<input checked="" type="checkbox"/> Upprättad		1	
		<input type="checkbox"/> Inte upprättad			
BE		Beskrivning			
		<input checked="" type="checkbox"/> Fastighetsrättslig beskrivning i särskild aktbilaga (BE)			
		<input type="checkbox"/> Fastighetsrättslig beskrivning på förrättningskarta (KA)			
		<input type="checkbox"/> Teknisk beskrivning i särskild aktbilaga (BE)			
		<input checked="" type="checkbox"/> Teknisk beskrivning på förrättningskartan (KA)			
A	82-04-07	Ansökan			
	82-04-22	Inskrivningsuppgift			
B	83-03-14	Årskontrollkommelse, fjf			
	83-04-11	Underrättelse om avslutande			
PR	83-04-13	Protokoll. Förrättningen avslutas			
<input type="checkbox"/> Forts på tillägsblad					

¹ Protokoll bilägg som aktbilagor PR 1, PR 2 osv i kronologisk ordning

Underrättelse till byggnadsnämnden (BN)		Datum, sign		Samråd med BN		Datum, sign	
<input checked="" type="checkbox"/>	BN underrättad om förrättningen	83-02-24 / AK		<input checked="" type="checkbox"/>	Med BN:s företrädare	83-02-10 / AK	
<input type="checkbox"/>	BN underrättad om sammanträdet den			Titel, namn: Jelle Jonsson, ordf. Andersson			
<input type="checkbox"/>	BN underrättad om sammanträdet den			Resultat av samrådet med BN			
<input checked="" type="checkbox"/>	BN underrättad om förrättningens avslutande	1983-04-13 / P		<input checked="" type="checkbox"/>	Ingen erinran	<input type="checkbox"/>	Uttalande se aktbil
	Anteckningar om samråd (också datum och sign)	<input type="checkbox"/>	Yttrande inhämtas	<input type="checkbox"/>	BN:s synpunkter se nedan		

Expeditioner från FBM	Exp datum, sign	Expeditioner från FBM	Exp datum, sign
<input checked="" type="checkbox"/> Akt till LSt/FRM inom 1 v	83-04-13 / P	<input type="checkbox"/> Underrättelse till IM om likvid m m (27 § FBLK)	
<input type="checkbox"/> Akt till FRM efter 4 v		<input type="checkbox"/>	
<input type="checkbox"/> Akt till LSt/FRM, förrättn godk		<input type="checkbox"/>	
<input checked="" type="checkbox"/> Aktkopia till ÖLM f v b	83-04-13 / P	Vid sammanläggning	
<input type="checkbox"/> Aktkopia till sakägaren		<input type="checkbox"/> Underrättelse till IM om ansökan	
<input type="checkbox"/>		<input type="checkbox"/> Begäran till IM om yttrande	
<input type="checkbox"/> Fastighetsbildningsbeslut till LSt inom 1 v (25 § FBLK)		Bifogade handlingar:	
<input type="checkbox"/> Tillståndsbeslut till LSt inom 1 v (25 § FBLK)		<input type="checkbox"/> Underrättelse till IM om f-beslut	
<input type="checkbox"/> Begäran om reg till FRM		<input type="checkbox"/> Underrättelse till IM om att sökt sml ej skall genomföras	
<input type="checkbox"/> Akten bifogas			
<input type="checkbox"/> Akten bifogas ej			
<input type="checkbox"/>			

FBM:s BESLUT OM INSTÄLLANDE AV FÖRRÄTTNINGEN	Ansökningen återkallad. Förrättningen inställes. Förrättningskostnaderna skall betalas av
	Den som är missnöjd med beslutet får anföra besvär hos fastighetsdomstolen i länet inom fyra veckor från denna dag.
	(Datum) _____ (Förrättningslantmätare) _____
	Beslutet godkännes. Jag/vi har inte överlåtit område som ansökningen avsåg. (Stryk om meningen inte gäller.)
(Sökande) _____	