

Ärende:

Avstyckning från lotten HM avstyckad
från Funäsdalen 2:23

kommun

Härjedalens

län

Jämtlands

Registerområde

Tännäs

Pörrättningslantmätare

Gunnar Vallin
Gunnar Vallin

FASTIGHETSÄTTSLIG BESKRIVNING: se aktbilaga BE 1

TEKNISK BESKRIVNING: se aktbilaga BE 2

Nyttillkomna gränser: Samtliga utom 31 - 32 och 63 - 65

Skala 1:2000

Framställd genom nymätning

Läge: GK Funäsdalen, blad 1 och 2

Lotten a = R Nr Funäsdalen 2:35
" b = " 2:36
" c = " 2:37
" d = " 2:38
" e = " 2:39
" f = " 2:40
" g = " 2:41
" h = " 2:42
" i = " 2:43
" j = " 2:44
" k = " 2:45
" l = " 2:46
" m = " 2:47
" n = " 2:48
" o = " 2:49
" p = " 2:50
" q = " 2:51
" r = " 2:52
" s = " 2:53
" t = " 2:54
" u = " 2:55
" v = " 2:56
" x = " 2:57
" y = " 2:58
" z = " 2:59

Lotten aa = R Nr Funäsdalen 2:60
" ab = " 2:61
" ac = " 2:62
" ad = " 2:63
" ae = " 2:64
" af = " 2:65
" ag = " 2:66
" ah = " 2:67
" ai = " 2:68
" aj = " 2:69
" ak = " 2:70
" al = " 2:71
" am = " 2:72
" an = " 2:73
" ao = " 2:74
" ap = " 2:75
" aq = " 2:76
" ar = " 2:77

Mättn	Ber	Kart	litn/redig
74	A03	3	3

REGISTRERING

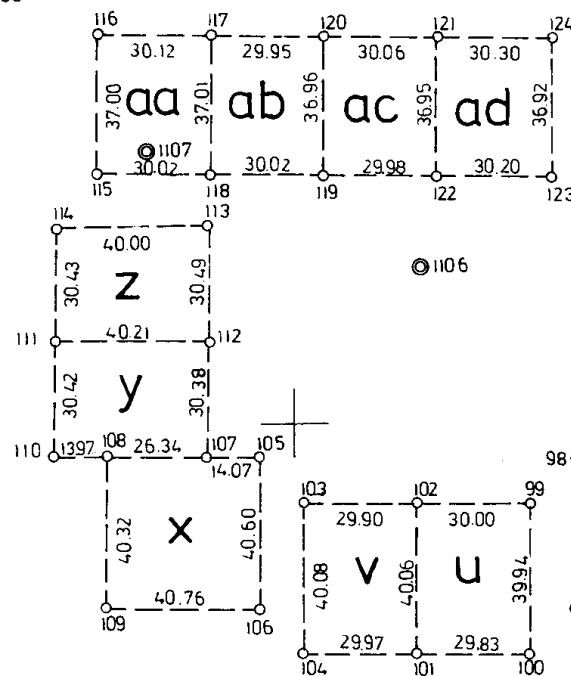
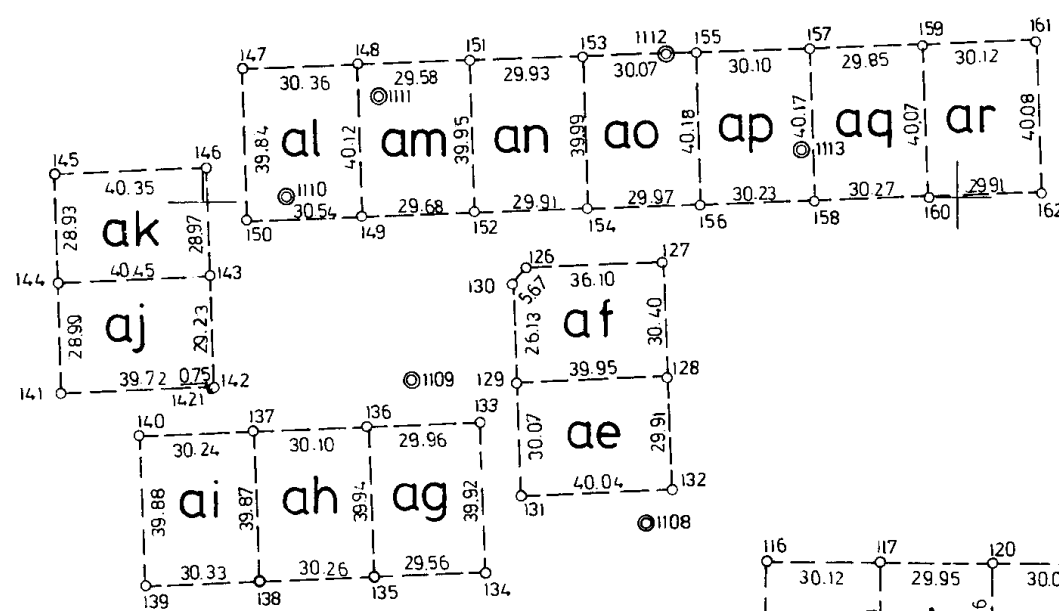
Datum

1975-12-12

Införing i fastighetsregistret
har verkställts

Anna Nordberg
För fastighetsregistermyndigheten



STAM -



- HETEN

- FASTIG -

23-TÄN-1806



2

Akt nr:

23 - TÄN - 1806

AU\$23-T\$EN-1806

TÄNNÄS 1806

FASTIGHETSBLDNINGSMYNDIGHETEN

HANDLINGAR

Svegs lantmäteridistrikt

Upprättade år 1975	Dnr 21 33/75
Ärende Avstyckning från lotten HM, avstyckad från Funäsdalen 2:23	
Registerområde Tännäs	
Kommun Härjedalens	Län Jämtlands

JÄMTLANDS LÄN

- Länsstyrelsens lantmäterienhet
 Överlantmätarmyndigheten

Ink 75-11-27

Dnr 847-75

Till akten hör

1 band

23 numrerade sidor

— inneliggande karta

1 annan karta

FASTIGHETSBLDNINGSMYNDIGHETEN

BESKRIVNING

Sida

Aktbilaga

Svegs lantmäteridistrikt

Datum

1975-11-24

1

BE 1

Dnr

Z1 33/75

Ärendet Avstyckning från lotten HM avstyckad från Funäsdalen 2:23		Kommun Härjedalens	Län Jämtlands
Registerområde Tännäs		Registreringsdatum 1975-12-12	
		<input checked="" type="checkbox"/> Uppgift om åtgärd för rätningen avsett har införts i fastighetsregistret	


Ann Nordberg
För fastighetsregistermyndigheten

Fastighet, område m m	Fig	Areal total delareal, m ²	± ändring/summa	Ägare, uppgifter till lokal skattemyndighet och andra anmärkningar
1	2	3	4	5
<u>Lotten a</u>	R Nr	Funäsdalen 2:35	1013	Ägare till samtliga lotter: Härjedalsmark i Funäsdalen AB PL 3345 820 93 HEDE 00-12
<u>Lotten b</u>	" -	2:36	1200	
<u>Lotten c</u>	" -	2:37	1202	
<u>Lotten d</u>	" -	2:38	1196	
<u>Lotten e</u>	" -	2:39	1596	
<u>Lotten f</u>	" -	2:40	1602	
<u>Lotten g</u>	" -	2:41	1178	
<u>Lotten h</u>	" -	2:42	1178	
<u>Lotten i</u>	" -	2:43	1219	
<u>Lotten j</u>	" -	2:44	1204	
<u>Lotten k</u>	" -	2:45	1168	
<u>Lotten l</u>	" -	2:46	1197	
<u>Lotten m</u>	" -	2:47	1204	
<u>Lotten n</u>	" -	2:48	1200	
<u>Lotten o</u>	" -	2:49	1239	
<u>Lotten p</u>	" -	2:50	1167	
<u>Lotten q</u>	" -	2:51	1166	
<u>Lotten r</u>	" -	2:52	1208	
<u>Lotten s</u>	" -	2:53	1207	
<u>Lotten t</u>	" -	2:54	1598	
<u>Lotten u</u>	" -	2:55	1197	
<u>Lotten v</u>	" -	2:56	1200	
<u>Lotten x</u>	" -	2:57	1641	
<u>Lotten y</u>	" -	2:58	1223	
<u>Lotten z</u>	" -	2:59	1222	
<u>Lotten aa</u>	" -	2:60	1113	
<u>Lotten ab</u>	" -	2:61	1109	
<u>Lotten ac</u>	" -	2:62	1110	
<u>Lotten ad</u>	" -	2:63	1117	
<u>Lotten ae</u>	" -	2:64	1199	

Svegs lantmäteridistrikt

Fastighet, område m m 1	Fig 2	Areal textor , m ²		Ägare, uppgifter till lokal skattemyndighet och andra anmärkningar 5	
		delareal 3	± ändring/summa 4		
<u>Lotten af</u>	R Nr	Funäsdalen	2:65	1204	se lotten a
<u>Lotten ag</u>	" -		2:66	1188	
<u>Lotten ah</u>	" -		2:67	1204	
<u>Lotten ai</u>	" -		2:68	1207	
<u>Lotten aj</u>	" -		2:69	1178	
<u>Lotten ak</u>	" -		2:70	1169	
<u>Lotten al</u>	" -		2:71	1217	
<u>Lotten am</u>	" -		2:72	1186	
<u>Lotten an</u>	" -		2:73	1196	
<u>Lotten ao</u>	" -		2:74	1203	
<u>Lotten ap</u>	" -		2:75	1212	
<u>Lotten aq</u>	" -		2:76	1206	
<u>Lotten ar</u>	" -		2:77	1203	

I tjänsten



Gunnar Vallin

förrättningslantmätare

FUNASDALEN DNR Z 1 33,75

Aktbilaga BE 2

KOORDINATFÖRTECKNING
 PUNKT NR. X Y

PUNKT NR.	X	Y		
1	36999,18	50133,45	37067,43	50131,43
2	37231,07	50128,63	36835,54	50136,27
3	36546,91	50330,12		
4	36486,88	50600,07		
5	36826,30	50856,40		
8	36970,33	50841,21		
9	37011,78	50803,63		
10	37122,78	50703,47		
11	37226,55	50815,18		
12	37213,53	50847,24		
13	37196,22	50905,12		
14	37193,02	50917,37		
15	37183,90	50922,51		
16	37157,70	50918,04		
17	37122,45	50913,87		
18	37102,01	50915,11		
19	37078,28	50918,58		
20	37075,82	50919,02		
30	36534,29	50652,24		
31	36534,53	50636,05		
32	36556,45	50652,61		
33	36574,23	50652,91		
34	36574,06	50665,91		
35	36574,63	50623,06		
36	36534,73	50622,36		
37	36575,12	50592,93		
38	36535,17	50592,37		
39	36575,64	50562,88		
40	36535,67	50562,27		
41	36536,12	50532,39		
42	36548,06	50532,54		
43	36576,15	50533,03		
44	36588,06	50533,23		
45	36588,75	50493,28		
46	36548,67	50492,80		
47	36612,79	50487,52		
48	36652,80	50488,30		
49	36652,16	50528,21		
50	36624,19	50527,79		
51	36612,12	50527,62		
52	36623,72	50558,78		
53	36623,16	50589,78		
54	36661,25	50590,36		
55	36661,72	50559,43		
56	36662,12	50528,33		
57	36671,58	50626,67		
58	36671,15	50657,01		
59	36631,00	50656,32		
60	36631,32	50626,02		
61	36670,65	50687,00		
62	36670,19	50717,49		
63	36641,75	50717,03		
64	36630,32	50716,85		
65	36630,43	50708,48		

FUNASDALEN. DNR 2 1 33,75

KOORDINATFÖRTECKNING
PUNKT NR X Y

66	36630,70	50686,43
67	36682,12	50597,08
68	36681,48	50637,15
69	36711,32	50637,56
70	36711,98	50597,52
71	36741,92	50598,00
72	36741,41	50638,13
73	36771,53	50638,10
74	36771,94	50598,40
75	36675,26	50582,89
76	36675,92	50542,64
77	36704,88	50543,14
78	36704,19	50583,41
79	36733,19	50583,92
80	36733,30	50575,71
81	36733,70	50543,50
82	36733,80	50535,49
83	36764,74	50535,95
84	36764,11	50575,97
86	36850,16	50495,36
87	36849,59	50531,50
88	36819,65	50530,96
89	36819,70	50524,71
90	36820,19	50490,90
91	36846,38	50490,51
92	36820,25	50484,92
93	36789,94	50484,60
94	36789,54	50514,47
95	36789,43	50524,47
96	36749,58	50514,21
97	36750,09	50474,11
98	36790,03	50474,61
99	36778,10	50462,40
100	36738,17	50461,80
101	36738,49	50431,97
102	36778,55	50432,40
103	36778,82	50402,50
104	36738,74	50402,00
105	36791,03	50390,71
106	36750,43	50390,51
107	36791,17	50376,64
108	36791,62	50350,30
109	36751,30	50349,76
110	36791,77	50336,33
111	36822,18	50336,88
112	36821,55	50377,08
113	36852,04	50377,40
114	36852,61	50337,40
115	36866,51	50348,25
116	36903,51	50348,72
117	36903,08	50378,84
118	36866,07	50378,27
119	36865,56	50408,29
120	36902,52	50408,78

FUNÅSDALEN DNR 2:1 33,75

KOORDINATFÖRTECKNING
 PUNKT NR X Y

121	36902,05	50438,84
122	36865,10	50438,27
123	36864,66	50468,47
124	36901,57	50469,14
126	36981,70	50285,69
127	36982,96	50321,77
128	36952,58	50322,79
129	36951,36	50282,86
130	36977,47	50281,91
131	36921,31	50283,82
132	36922,69	50323,84
133	36940,98	50273,20
134	36901,08	50274,38
135	36900,22	50244,83
136	36940,13	50243,25
137	36939,17	50213,17
138	36899,33	50214,58
139	36898,36	50184,27
140	36938,22	50182,95
141	36988,30	50189,11
142	36950,80	50202,93
143	36980,02	50202,16
144	36978,77	50161,73
145	37007,69	50161,05
146	37008,98	50201,38
147	37035,01	50211,13
148	37036,01	50241,47
149	36995,90	50242,40
150	36995,18	50211,87
151	37036,75	50271,04
152	36996,81	50272,07
153	37037,50	50300,96
154	36997,52	50301,97
155	37038,29	50331,02
156	36998,12	50331,93
157	37039,12	50361,11
158	36998,96	50362,15
159	37039,73	50390,95
160	36999,69	50392,41
161	37040,54	50421,06
162	37000,48	50422,31
357	36580,78	50199,32
358	36544,20	50323,40
414	37126,09	50907,96
701	36712,02	50597,44
941	36789,55	50513,47
1100	36529,00	50730,73
1101	36601,79	50679,55
1102	36659,63	50613,33
1103	36733,98	50611,32
1104	36804,46	50562,61
1105	36849,79	50517,45
1106	36841,24	50433,90
1107	36872,36	50361,58

36449,78 50162,48

LANTMATERIVERKET
PRODUKTIONSAVDELNINGEN
ABDRIFT/ME

13
RESULTAT
IDAK
75-07-29

18
HANDL. NR
755683

FUNÅSDALEN DNR Z 1 33,75

KOORDINATFÖRTECKNING
PUNKT NR X Y

1108	36913,86	50316,96	
1109	36952,41	50255,18	
1110	37001,32	50222,30	
1111	37027,51	50247,08	
1112	37038,06	50323,02	
1113	37012,58	50358,64	
1114	36986,58	50442,02	
1115	37047,54	50502,73	
1116	37092,78	50599,71	
1117	37154,77	50659,68	
1118	37223,43	50722,85	
1119	37252,56	50791,12	
1120	37206,93	50841,28	
1121	36952,05	50473,32	
4141	37036,19	50864,48	
11021	36659,64	50613,28	
11121	37033,31	50132,44	
11122	37132,53	50130,31	36934,08 50134,58
11201	37177,87	50767,21	

Samtliga punkter rm

I tjänsten

Rune Hallgren
Rune Hallgren
ingenjör

Svegs lantmäteridistrikt

1975-11-24

Z1 33/75

Ärende	Avstyckning från lotten HM, avstyckad från Funäsdalen 2:23.		
	Registerområde Tännäs	Kommun Härjedalens	Län Jämtlands
Förrättningslantmätare	Namn Gunnar Vallin		Handläggningställe FBM:s kontor
Protokollförare	Namn " -		Handläggning <input checked="" type="checkbox"/> Utan sammanträde <input type="checkbox"/> Med sammanträde
Sakägare m m	Namn m m Härjedalsmark i Funäsdalen AB (sökande) Stiftelsen Tännäs Fritidsanläggningar (sökande) Härjedalens kommun (sökande)		Närvarande
Yrkande	Se Ansökan, aktbilaga A		
Fastighetsbildningsbeslut	Skäl Områdena är avsedda för <u>fritidsändamål</u> . Byggnadsplan fastställd 1975-05-13. Obetydliga avvikelser från planen har gjorts i den i nordväst liggande gruppen. Avvikelsen motverkar inte bestämmelserna i 3 kap 2 § fastighetsbildningslagen. I övrigt sker fastighetsbildningen i enlighet med planen.		
	Beslut Fastighetsbildning skall ske enligt karta och beskrivning, aktbilaga KA och BE. Avstyckad fastighet skall inte besvärmas av fordran som avses i 10 kap 9 § första stycket fastighetsbildningslagen.		
Fördelning av förrättningskostnaderna	Härjedalsmark i Funäsdalen AB, hela kostnaden		
Aktmottagare	Härjedalsmark i Funäsdalen AB, PL 3345, 820 93 HEDE		
Avslutningsbeslut och besvärshänvisning	Förrättningen avslutas. Den som vill besvara sig får anföra besvär hos Jämtbygdens tingsrätt, Pack, 831 01 ÖSTERSUND 1 Besvären skall ha kommit in till tingsrätten Datum inom fyra veckor från denna dag eller senast ¹ 22 december 1975		

Vid protokollet

Gunnar Vallin

Protokollet uppsatt/uppvisat

Datum

1975-11-24

Gunnar Vallin
Förrättningslantmätare

Förrättningen godkännes

Byggnadsnämndens
ordf

John H. Eriksson
Härjedalens kommun

B. Bergman
Stif T Fritidsanl
Härjedalsmark i Funäsdalen AB

¹ Om besvär anförs skall vid besvärslagen fogas två avskriftar av denna och av handlingar som eventuellt hör till inlagen.

Blanketten bör ifyllas så fullständig som möjligt.
Detta underlättar handläggningen. Markera
med x i tillämpliga rutor. Var god skriv tydligt.

17
ANSÖKAN
om fastighetsbildning m m
Datum

Ifyller av myndigheten	
Sida	Aktbilaga
1 (2)	A /
Dnr	
Delg nr	

Sändes till

FASTIGHETSBLIDNINGSMYNDIGHETEN

Svegs lantmäteridistrikt

Ink. 1975-03-14

Dnr. 33/75

Fastighetsbildningsmyndigheten
Svegs lantmäteridistrikt
Box 29
829 00 **SVEG**

Ansökningen avser ¹		
<input checked="" type="checkbox"/> avstyckning från:	<input type="checkbox"/> annan åtgärd nämligen:	
Exploateringsfastigheten (avst. fr. 2:23 och 5:2 Funäsdalen)		
Etapp 1. enl. bif. karta. 42 tomter.		
Registerområde (socken)	Kommun	Län
	Härjedalen	Z

Uppgifter när ansökningen avser avstyckning

Avstyckningen avser		
<input type="checkbox"/> Helårsbostad	<input checked="" type="checkbox"/> Fritidsbostad	<input type="checkbox"/> Jord- eller skogsbruksändamål
<input type="checkbox"/> Annat ändamål nämligen:		
Överlåtelsehandling rörande område som skall avstyckas är		
<input type="checkbox"/> Ej upprättad	<input checked="" type="checkbox"/> Upprättad ² den (bifogas) Bifogas senare.	<input type="checkbox"/> Området är bebyggt
Köp, byte eller gåva avseende område av fastighet är giltigt endast om fastighetsbildning har sökts senast sex månader efter den dag överlåtelsehandlingen upprättades.		<input type="checkbox"/> Byggnadslov är beviljat den:

Sökandes namnunderskrift³ Under bild. "Härjedalsmark AB" g.m.

Berkil Axel *Anders Oskar*
Erik Norberg

Uppgifter om de personer som berörs av åtgärden (sakägare)

Ägare till	Sakägare i egenskap av
	<input type="checkbox"/> Sökande
Namn, yrke/titel	<input type="checkbox"/> Köpare ⁴
Utdelningsadress	<input type="checkbox"/> Säljare ⁴
Ortsadress (även postnummer)	Telefon (även riktnummer)
Ägare till	Sakägare i egenskap av
	<input type="checkbox"/> Sökande
Namn, yrke/titel	<input type="checkbox"/> Köpare ⁴
Utdelningsadress	<input type="checkbox"/> Säljare ⁴
Ortsadress (även postnummer)	Telefon (även riktnummer)

^{1, 2, 3, 4}) Se anvisningar på nästa sida.

Vänd

Blanketten bör ifyllas så fullständigt som möjligt. Detta underlättar handläggningen. Markera med X i ev tillämpliga rutor.
Var god skriv tydligt.

ANSÖKAN

om fastighetsbildning m m
Datum

Ifyllas av myndigheten	
Sida	Aktbilaga
2	A
Dnr	

Ägare till	Sakägare i egenskap av
	<input type="checkbox"/> Sökande
Namn, yrke/titel	<input type="checkbox"/> Köpare ⁴
Utdelningsadress	<input type="checkbox"/> Säljare ⁴
Ortsadress (även postnummer)	Telefon (även riktnummer)
Ägare till X	Sakägare i egenskap av
	<input type="checkbox"/> Sökande
Namn, yrke/titel	<input type="checkbox"/> Köpare ⁴
Utdelningsadress	<input type="checkbox"/> Säljare ⁴
Ortsadress (även postnummer)	Telefon (även riktnummer)
Ägare till	Sakägare i egenskap av
	<input type="checkbox"/> Sökande
Namn, yrke/titel	<input type="checkbox"/> Köpare ⁴
Utdelningsadress	<input type="checkbox"/> Säljare ⁴
Ortsadress (även postnummer)	Telefon (även riktnummer)
Ägare till	Sakägare i egenskap av
	<input type="checkbox"/> Sökande
Namn, yrke/titel	<input type="checkbox"/> Köpare ⁴
Utdelningsadress	<input type="checkbox"/> Säljare ⁴
Ortsadress (även postnummer)	Telefon (även riktnummer)

Anvisningar

¹ En enkel kartskliss kan fogas till ansökningen, t ex i biyerts på genomskinligt papper från tillgänglig karta (förrättningskarta, ekonomisk karta, byggnadslovs-karta e d). Ange om möjligt angränsande fastigheter (eller dessas ägare), vägar, väderstreck o d. Om statligt bostadslån skall utnyttjas eller om förvärvstillstånd eller dispens från byggnadsförbud behövs bör antecknas om sådant sökts (kopla av eventuellt beslut i sådant ärende bifogas).

² Om överlåtelsehandling är upprättad skall bestyrkt avskrift av denna insändas (helst i två maskinskrivna exemplar). Observera att köpet annars kan bli ogiltigt.

³ Har fastighet flera delägare undertecknas ansökan av samtliga. Handläggningen underlättas om alla sakägare skriver under ansökningen. Om sökanden är dödsbo bör kopla av bouppteckning bifogas. Avstyckning får sökas av förvärvaren av område om överlåtelsehandling finns upprättad. Ansökan får göras genom ombud, som skall bifoga fullmakt. Företrädare för bolag, förening e d skall bifoga registreringsbevis eller protokollsutdrag.

⁴ Vid avstyckning anges både säljare och köpare. Om överlåtelsehandling inte har upprättats men viss köpare till avstyckningsområdet ändå finns anges också denne.

Fastighetsbildningsmyndighetens anteckningar

Datum

Handläggningen överlätes på

Enhetschef

Blankettutgåva
FASTIGHETSBLDNINGSMYNDIGHETEN

Blanketten bör ifyllas så fullständig som möjligt.
Detta underlättar handläggningen. Markera
med x i tillämpliga rutor. Var god skriv tydligt.

19
ANSÖKAN
om fastighetsbildning m m

Datum
1975-03-14

Sändes till

Ifylls av myndigheten	
Sida	Aktbilaga
1 (2)	A 2
Dnr	
Delg nr	

FASTIGHETSBLDNINGSMYNDIGHETEN

Svegs lantmäteridistrikt
Ink. 1975-03-14
Dnr. 33/75

Fastighetsbildningsmyndigheten
Svegs lantmäteridistrikt
Box 29
829 00 SYEG

FASTIGHETSBLDNINGSMYNDIGHETEN

Svegs lantmäteridistrikt
Ink. 1975-06-24
Dnr. 33/75

Ansöknigen avser¹ avstyckning från: **Svegs lantmäteridistrikt** annan åtgärd nämligen:

Exploateringsfastigheten (avst. fr. 2:23 och 5:2 Funäsdalen)

Etapp 1. enl. bif. karta. 42 tomter.

Registerområde (socken)	Kommun	Län
	Härjedalen	Z

Uppgifter när ansöknigen avser avstyckning

Avstyckningen avser

Helårsbostad Fritidsbostad Jord- eller skogsbruksändamål

Annat ändamål nämligen:

Överlåtelsehandling rörande område som skall avstyckas är

Ej upp- Upprättad²
rättad den (bifogas) Bifogas senare.

Området är bebyggt

Byggnadslov är beviljat den:

Köp, byte eller gåva avseende område av fastighet är giltigt endast om fastighetsbildning har sökts senast sex månader efter den dag överlåtelsehandlingen upprättades.

Sökandes namnunderskrift³ Under bild. "Härjedalsmark AB" g.m.

Berkt Jone *P. W. Andersson*
Erik Woberg *Anders Ollik*

V Ä N D !

Uppgifter om de personer som berörs av åtgärden (sakägare)

Ägare till	Sakägare i egenskap av
	<input type="checkbox"/> Sökande
Namn, yrke/titel	<input type="checkbox"/> Köpare ⁴
Utdelningsadress	<input type="checkbox"/> Säljare ⁴
Ortsadress (även postnummer)	Telefon (även riktnummer)
Ägare till	Sakägare i egenskap av
	<input type="checkbox"/> Sökande
Namn, yrke/titel	<input type="checkbox"/> Köpare ⁴
Utdelningsadress	<input type="checkbox"/> Säljare ⁴
Ortsadress (även postnummer)	Telefon (även riktnummer)

23/6-75 Ansökan biträdes: HÄRJEDALENS KOMMUN

J. R. ...

23/6-75 STIFTELSEN TANNAS FRIIDANLÄGGNINGAR
Medborgarhuset
829 00 SVEG

B. Hagman

Aktbilaga	Datum	Vidtagen åtgärd eller Inkommen handling ¹	Anmärkingar
Atgärdstyper Berörda fastigheter Registerområde avst: Funäsdalen 2:23, 5:2 Tännäs			
Kommunkod (4) Kommunnamn (20)		Sökande	
2361 Härjedalen		Härjedalsmark AB; Curth Norberg; Svegsvägen 820 95 FUNÄSDALEN	
Atgärdstyper, kod		Ink datum (6)	
11:		75-03-14	
<input type="checkbox"/> Flera sökande			
KA		Förrättningskarta Antal blad <input checked="" type="checkbox"/> Upprättad / <input type="checkbox"/> Inte upprättad	
BE 1		Beskrivning <input checked="" type="checkbox"/> Fastighetsrättslig beskrivning i särskild aktbilaga (BE) <input type="checkbox"/> Fastighetsrättslig beskrivning på förrättningskartan (KA)	
BE 2		<input checked="" type="checkbox"/> Teknisk beskrivning i särskild aktbilaga (BE) <input type="checkbox"/> Teknisk beskrivning på förrättningskartan (KA)	
A1 A2	75-03-14 75-06-24 75-04-04	Ansökan Fria ansökan Inskrivningsuppgifter	bull 75-11-17/4
PR 1	75-11-24 75-11-24	underrättelser om avslutning PR. Förrättningen avslutad. Behörighetsbevis för deläg i köpe- delområde i Fvinsödelan AB	Delg, se aktbil E i dnr 32/75/L
<input type="checkbox"/> Forts på tillägsblad			

¹ Protokoll biläggs som aktbilagor PR 1, PR 2 osv i kronologisk ordning

Underrättelse till byggnadsnämnden (BN)

<input checked="" type="checkbox"/> BN underrättad om förrättningen	Datum, sign	Samråd med BN	Datum, sign
<input type="checkbox"/> BN underrättad om sammanträdet den		<input checked="" type="checkbox"/> Med BN:s företrädare	75-09-09 / G.V.
<input type="checkbox"/> BN underrättad om sammanträdet den		Titel, namn:	Ordförande Kurt Dahlsten
<input checked="" type="checkbox"/> BN underrättad om förrättningens avslutande	75-11-24 do	Resultat av samrådet med BN	
Anteckningar om samråd (också datum och sign)		<input checked="" type="checkbox"/> Ingen erinran	<input type="checkbox"/> Yttrande inhämtas
		<input type="checkbox"/> Uttalande se aktbil	<input type="checkbox"/> BN:s synpunkter se nedan

Expeditioner från FBM	Exp datum, sign	Expeditioner från FBM	Exp datum, sign
<input type="checkbox"/> Akt tilli LSt/FRM inom 1 v		<input type="checkbox"/> Underrättelse till IM om likvid m m (27 § FBLK)	
<input checked="" type="checkbox"/> Akt tilli FRM efter 4 v	75-11-26 do	<input type="checkbox"/>	
<input checked="" type="checkbox"/> Akt tilli LSt/FRM, förrättn godk	75-11-26 do	<input type="checkbox"/>	
<input checked="" type="checkbox"/> Aktkopia till ÖLM f v b	do	Vid sammanläggning	
<input type="checkbox"/> Aktkopia till sakägaren		<input type="checkbox"/> Underättelse till IM om ansökan	
<input type="checkbox"/>		<input type="checkbox"/> Begäran till IM om yttrande	
<input type="checkbox"/> Fastighetsbildningsbeslut tilli LSt inom 1 v (25 § FBLK)		Bifogade handlingar:	
<input type="checkbox"/> Tillståndsbeslut tilli LSt inom 1 v (25 § FBLK)		<input type="checkbox"/>	
<input type="checkbox"/> Begäran om reg tilli FRM		<input type="checkbox"/>	
<input type="checkbox"/> Akten bifogas		<input type="checkbox"/> Underrättelse till IM om f-beslut	
<input type="checkbox"/> Akten bifogas ej		<input type="checkbox"/> Underrättelse till IM om att sökt sml ej skall genomföras	
<input type="checkbox"/>			

<p>FBM:S BESLUT OM INSTÄLLANDE AV FÖRRÄTTNINGEN</p>	<p>Ansökningen återkallad. Förrättningen inställes. Förrättningskostnaderna skall betalas av</p>
	<p>Den som är missnöjd med beslutet får anföra besvär hos fastighetsdomstolen i länet inom fyra veckor från denna dag.</p>
	<p>(Datum) _____ (Förrättningslantmätare)</p>
	<p>Beslutet godkännes. Jag/vi har inte överlåtit område som ansökningen avsåg. (Stryks om meningen inte gäller.)</p>
<p>(Sökande)</p>	