

Svegs lantmäteridistrikt

1980

188/78

KA

Ärende Avstyckning från FUNÄSDALEN 25:13 samt fastighetsreglering berörande lotten B och FUNÄSDALEN 53:1		Kommun Härjedalen	Län Jämtland
Förrättningslantmätare <i>Krister Rubensson</i> Krister Rubensson		Registerområde Tännäs	
		Registreringsbevis Registreringsdatum 1980-06-19 För fastighetsregistermyndigheten <i>B.M. Jansson</i>	
Fastighet, område m m	Fig	Area hektar, m ² avstår erh ± ändring/summa	Ägare, uppgifter till lokal skattemyndighet och andra anmärkningar

Avstyckning från Funäsdalen 25:13

Lotten A = RNT Funäsdalen 25:77 840
 Lotten B = RNT " 2 25:78(644)
 Lotten C = RNT " 25:79 931
 Lotten D = RNT " 25:80 877
 Lotten E = RNT " 25:81 786

Ägare till samtliga lotter:
 Härjedalens kommun
 00 - 11 (samtliga lotter)
 Lotten B berörs av fastighetsreglering se nedan.

Fastighetsreglering

Lotten B = 25:78
 1 179 (-179)
 Areal efter överföring: Fig 1+2 823
 Funäsdalen 53:1
 1 179 -179

Härjedalens kommun

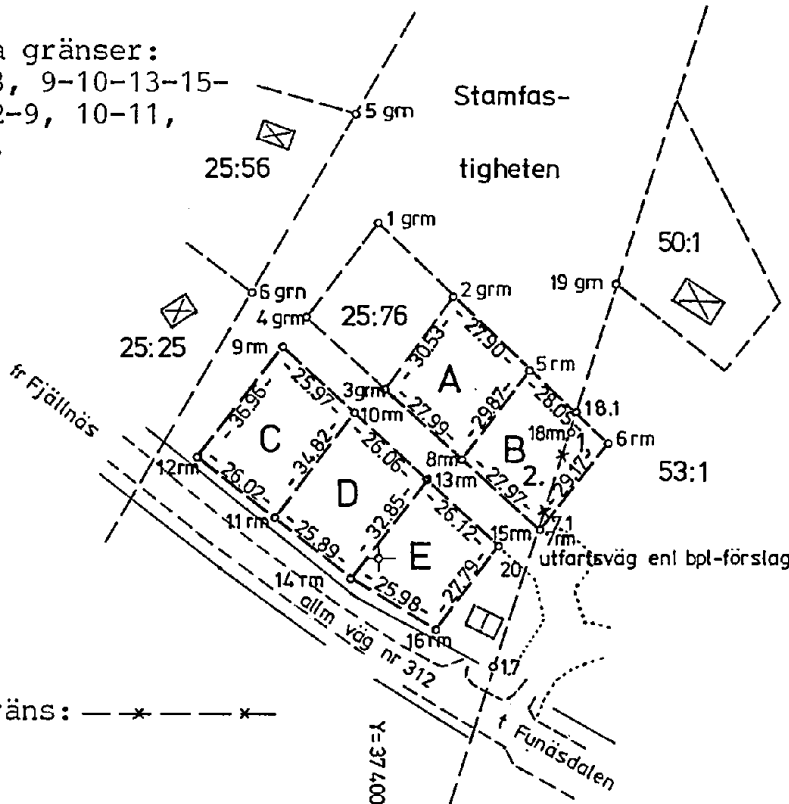
Siv och Arne Sjövold

X=37400

Ersättning: Betald

TEKNISK BESKRIVNING, aktbilaga BE

Nyttillkomna gränser:
 2-5-6-7-8-3, 9-10-13-15-
 16-14-11-12-9, 10-11,
 13-14, 5-8.



X=37200


Y=37600

Framställd genom Nymätning	Skala 1:2000	Mätklass III	Koordinatsystem Region 10
För det tekniska innehållet svarar Rune Hallgren, ingenjör	Reg karta, lägesangivning Gk Tännäsdalen 5-6/6		Beteckningsstandard

Mätning | Beräkning | Kartering | Ritn redigering

RH RH RH
 Arkivnr: Tännäs 2140

6/19 94 Skikt 523
 23-TÄN-2140



Akt nr:

23 - TÄN - 2140

AU\$23-T\$EN-2140

TÄNNÄS 2140

Svegs lantmäteridistrikt

Upprättade år	Dnr
1980	Z1, 188/78
Ärende	
Avstyckning från FUNÄSDALEN 25:13 samt fastighetsreglering berörande lotten B och FUNÄSDALEN 53:1	
Reglaterområde	
Tännäs	
Kommun	Län
Härjedalen	Jämtland

JÄMTLANDS LÄN

- Länsstyrelsens lantmäterienhet
 Överlantmätarmyndigheten

Ink 80. 04. 25

Dnr.....359-80.....

Till akten hör

- / band
 3/ numrerade sidor
 / inneliggande karta
 — annan karta 2r

Koordinatförteckning

Region 10

Punkt nr	Mark	x	y
2	grm	37269,03	37419,71
3	grm	37244,91	37400,99
5	rm	37249,70	37439,83
6	rm	37230,27	37460,06
7	rm	37207,15	37442,28
8	rm	37226,01	37421,63
9	rm	37256,00	37374,11
10	rm	37238,42	37393,22
11	rm	37210,60	37372,28
12	rm	37226,58	37351,74
13	rm	37220,85	37412,46
14	rm	37194,64	37392,66
15	rm	37203,20	37431,72
16	rm	37181,12	37414,85
18	vis	37233,27	37450,06
19	grn	37272,50	37462,47
7.1	om	37207,60	37441,78
18.1	om	37238,34	37451,66
559	pp	37215,83	37329,16
560	pp	37460,02	37124,01

I tjänsten

Rune Hallgren
Rune Hallgren
ingenjör

Ärende	Avstyckning från Funäsdalen 25:13 samt fastighetsreglering berörande lotten B och Funäsdalen 53:1		
	Registerområde Tännäs	Kommun Härjedalen	Län Jämtland
Förrättningslantmätare	Namn Krister Rubensson		Handläggningsställe FBM:s kontor
Protokollförare	Namn Rune Hallgren		Handlagd <input checked="" type="checkbox"/> utan sammanträde <input type="checkbox"/> med sammanträde
Sakägare; yrkande; fastighetsbildningsbeslut, skäl	<p>Namn m m Karl Busk och Kristina Jonasson, ägare till Funäsdalen 25:13, Siv och Arne Sjövoid, ägare till Funäsdalen 53:1, sökande, Härjedalens kommun, ägare till områden enligt avtal med tillägg samt överenskommelse, sökande</p> <p>Närvarande</p>		
Yrkande	Se ansökningen, aktbilaga A, köpekontrakt, aktbilaga B, tillägg till köpekontrakt, aktbilaga C, samt överenskommelse, aktbilaga D.		
Fastighetsbildningsbeslut <i>R80-06-19</i>	<p>Skäl Ändamål: permanent bostadsändamål. Styckningslotterna är lämpliga för sina ändamål. Förslag till byggnadsplan har upprättats och har även varit utställt. Utdrag av planförslaget, aktbilaga G. Fastighetsbildningen överensstämmer med planförslaget. Utfartsväg samt vatten och avlopp är utbyggt i kommunal regi. Fastighetsbildningen strider inte mot bestämmelserna i 3 kap 3 § fastighetsbildningslagen. Överenskommelse enligt 5 kap 18 § första stycket fastighetsbildningslagen, aktbilaga D. Fastighetsregleringen innebär endast sådan storleksförändring som är tillåten enligt 5 kap 8 § fastighetsbildningslagen. Grundhandlingar köpeavtal och tilläggsavtal, aktbilaga B och C.</p>		

Fastighetsbildningsbeslut <i>Nybildade fastigheter. Funäsdalen 25:17-25:81</i>	Beslut Fastighetsbildning skall ske enligt karta och beskrivning, aktbilaga KA och BE. Avstyckade fastigheter skall inte besväras av fordran som avses i 10 kap 9 § första stycket fastighetsbildningslagen.
Tillträde	Tillträde skall ske så snart fastighetsbildningsbeslutet vunnit laga kraft.
Ersättningsbeslut	Skäl Överenskommelse enligt 5 kap 18 § första stycket fastighetsbildningslagen, aktbilaga D. Regleringen är väsentligen utan betydelse för sådana rättsägare som avses i 5 kap 16 § första stycket och 18 § andra stycket fastighetsbildningslagen. Beslut Ägaren till styckningslotten litt B erlägger direkt till ägarna av Funäsdalen 53:1 ettusenettundra kronor /1100:-/. Likviden har erlagts.
Fördelning av förrättningskostnader	Härjedalens kommun hela.
Aktmottagare	Härjedalens kommun, Medborgarhuset, 829 00 SVEG
Avslutningsbeslut och besvärshänvisning	Förrättningen avslutas. Besvär över beslut eller åtgärd vid förrättningen får anföras hos Jämtbygdens tingsrätt, Box 671, 831 27 ÖSTERSUND Besvären skall ha kommit in till tingsrätten inom fyra veckor från denna dag eller senast den 19 maj 1980. Vid besvärslagan skall fogas två avskrifter av inlagen och av handlingar som eventuellt hör till denna. Avskrift av förrättningshandlingarna behöver inte bifogas.

Vid protokollet

Rune Hallgren
 Rune Hallgren, ingenjör

Protokollet uppsatt / uppvisat Datum 1980-04-21	Förrättningen godkännes
<i>Kristel Pålsson</i> Förrättningslantmätare	

Blanketten bör ifyllas så fullständig som möjligt.
Detta underlättar handläggningen. Markera
med X i tillämpliga rutor. Var god skriv tydligt.

7

ANSÖKAN

om fastighetsbildning m m
Datum

1978-09-25

Sändes till

Ifylles av myndigheten	
Sida	Antal rutor
1 (2)	A 1.
Dnr	
Delg nr	

FASTIGHETSBLIDNINGSMYNDIGHETEN

Svegs lantmäteridistrikt

Ink. 1978-09-216

Dnr. 188/78

Fastighetsbildningsmyndigheten

Svegs distrikt

Box 29

829 00 SVEG

Ansökningen avser ¹		
<input checked="" type="checkbox"/> avstyckning från:	<input type="checkbox"/> annan åtgärd nämligen:	
Funäsdalen 25:13 i Tännadalen		
Registerområde (socken)	Kommun	Län
Tännäs	Härjedalen	Jämtland

Uppgifter när ansökningen avser avstyckning

Avstyckningen avser		
<input checked="" type="checkbox"/> Hefärsbostad	<input type="checkbox"/> Fritidsbostad	<input type="checkbox"/> Jord- eller skogsbruksändamål
<input checked="" type="checkbox"/> Annat ändamål nämligen: Exploateringsområde för bostäder		
Överlåtelsehandling rörande område som skall avstyckas är		
<input type="checkbox"/> Ej upp-rättad	<input checked="" type="checkbox"/> Upprättad ² den (bifogas) 1978-09-11	<input type="checkbox"/> Området är bebyggt
Köp, byte eller gåva avseende område av fastighet är giltigt endast om fastighetsbildning har sökts senast sex månader efter den dag överlåtelsehandlingen upprättades.		<input type="checkbox"/> Byggnadslov är beviljat den:

Sökandes namnunderskrift³

Olof Andersson
R. a.

Uppgifter om de personer som berörs av åtgärden (sakägare)

Ägare till	Sakägare i egenskap av
Funäsdalen 25:13	<input type="checkbox"/> Sökande
Namn, yrke/titel	<input type="checkbox"/> Köpare ⁴
Karl G Busk och Ingeborg K Jonasson	<input checked="" type="checkbox"/> Säljare ⁴
Utdelningsadress	Telefon (även riktnummer)
820 98 TÄNNDALEN	
Ortsadress (även postnummer)	
Ägare till	Sakägare i egenskap av
Avst.lott fr. Funäsdalen 25:13	<input checked="" type="checkbox"/> Sökande
Namn, yrke/titel	<input checked="" type="checkbox"/> Köpare ⁴
Härjedalens kommun	<input type="checkbox"/> Säljare ⁴
Utdelningsadress	Telefon (även riktnummer)
Medborgarhuset	
Ortsadress (även postnummer)	
829 00 SVEG	0680-11240

1, 2, 3, 4) Se anvisningar på nästa sida.

Vänd

Blankettutgivare
FASTIGHETSBLDNINGSMYNDIGHETEN

Blanketten bör ifyllas så fullständigt som möjligt.
Detta underlättar handläggningen. Markera
med x i tillämpliga rutor. Var god skriv tydligt.

FASTIGHETSBLDNINGSMYNDIGHETEN

Svegs lantmäteridistrikt
Ink. 1979-07-18
Dnr. 188/78

ANSÖKAN
om fastighetsbildning m m
Datum
1979-07-17

Sändes till

Ifylles av myndigheten	
Sida	Aktbilaga
1 (2)	A 2..
Dnr	
Delg nr	

Fastighetsbildningsmyndigheten
Svegs lantmäteridistrikt
Box 29
829 00 SVEG

Ansökningsavser ¹		
<input checked="" type="checkbox"/> avstyckning från:	<input type="checkbox"/> annan åtgärd nämligen:	
Funäsdalen 53:1 (avser komplettering av tidigare sökt fastighetsbildning, dnr 188/78)		
Registerområde (socken)	Kommun	Län
Tännäs	Härjedalen	Jämtland

Uppgifter när ansökningsavser avstyckning

Avstyckningen avser		
<input checked="" type="checkbox"/> Helårsbostad	<input type="checkbox"/> Fritidsbostad	<input type="checkbox"/> Jord- eller skogsbruksändamål
<input type="checkbox"/> Annat ändamål nämligen: exploateringsområde		
Överlåtelsehandling rörande område som skall avstyckas är		
<input type="checkbox"/> Ej upprättad	<input checked="" type="checkbox"/> Upprättad ² den (bitogas) 1979-07-	<input type="checkbox"/> Området är bebyggt
Köp, byte eller gåva avseende område av fastighet är giltigt endast om fastighetsbildning har sökts senast sex månader efter den dag överlåtelsehandlingen upprättades.		<input type="checkbox"/> Byggnadslov är beviljat den:

Sökandes namnunderskrift³

Uppgifter om de personer som berörs av åtgärden (sakägare)

Ägare till	Sakägare i egenskap av
Funäsdalen 53:1	<input type="checkbox"/> Sökande
Namn, yrke/titel	<input type="checkbox"/> Köpare ⁴
Arne och Siv Sjöveld	<input checked="" type="checkbox"/> Säljare ⁴
Utdelningsadress	Telefon (även riktnummer)
820 98 TÄNNDALEN	0684/22015
Ägare till	Sakägare i egenskap av
Avstyckningslotten	<input checked="" type="checkbox"/> Sökande
Namn, yrke/titel	<input checked="" type="checkbox"/> Köpare ⁴
Härjedalens kommun	<input type="checkbox"/> Säljare ⁴
Utdelningsadress	Telefon (även riktnummer)
Medborgarhuset	
Ortsadress (även postnummer)	
829 00 SVEG	

1, 2, 3, 4) Se anvisningar på nästa sida.

Vänd

11
 Sönnen Karl Gösta Busk, 620 96 Tännäsdalen och Ingeborg Kristina Jonsson
 620 98 Tännäsdalen, nedan kallad säljarna, å ena sidan, samt Härjedalens
 kommun, nedan kallad kommunen, å andra sidan, träffas följande

KÖPEAVTAL

§ 1.

Säljarna överlåter till kommunen ett markområde om ca 6400 m² av fastigheten Funäsdalen 25:13 i Tännäs socken, Härjedalens kommun. Området har å bifogade kartutdrag markerats med röd kantfärg. Dess gränser på marken skall bestämmas vid blivande fastighetsbildningsförrättning för områdets avskiljande från stamfastigheten, varvid må göras de jämkningar som är erforderliga med hänsyn till områdets användning samt ur fastighetsbildningssynpunkt. Å området växande skog ingår i överlåtelsen.

§ 2.

Köpeskillingen är överenskommen till FYRTIOTUSEN kronor /40 000:-/
 Köpeskillingen skall erläggas när avtalet har blivit definitivt enligt § 11 nedan.

§ 3.

Tillträde till den överlåtna egendomen sker när avtalet blivit definitivt enligt § 11 nedan.

§ 4.

Fastighetsbildnings-, plan- och lagfartskostnader betalas av kommunen.

§ 5.

Säljarna förbinder sig, att snarast möjligt efter det fastighetsbildningsförrättningen vunnit laga kraft på egen bekostnad frigöra det överlåtna området från åvilande penninginteckningar.

§ 6.

Skatter och andra onera, som belöper på det överlåtna området och förfaller till betalning efter tillträdesdagen betalas av kommunen.

§ 7.

Med området skall ingen rätt ingå till eller delaktighet i stamfastighetens rättigheter, tilllydenheter eller förmåner av vad slag det vara må.

§ 8.

Säljarna erhåller en tomt avstyckad för permanent bostad, markerad med grönt kryss på bif. karta. Anslutningsavgift för vatten och avlopp till denna tomt är erlagd genom detta avtals ingående.

FASTIGHETSBLDNINGSMYNDIGHETEN

Svegs lantmäteridistrikt

Ink. 1978-07-26

Dnr. 188/78

Biggsta Ericsson

§ 9.

Kommunen ska verka dels för att byggnadsplanegränsen ändras enligt blå markering på bif. karta och dels för att tillfartsväg säkerställs till den resterande delen av fastigheten i en följande planläggning västerut av området.

§ 10.

Köparen övertar säljarnas rättigheter och skyldigheter betr. ett arrende för en telefonkiosk inom området.

§ 11.

Detta kontrakt blir definitivt först sedan kommunfullmäktige i Härjedalens kommun godkänt detsamma.

.....
.....
.....
.....

Detta avtal, varå kommunen sedan fastighetsbildningsförrättningen vunnit laga kraft, må söka och erhålla lagfart, har upprättats i två exemplar, varav parterna tagit ett vardera.

Svea den 1978-09-11

Olof Andersson
Härjedalens kommun

Karl Busk

Sina Jonasson
Kersti Jonasson

▽ *Olof Andersson*
R. A.

Bevittnas:
Hans A. Olsson
T. Andersson

Bevittnas:
Hans Ståffansson
Härjedalen 21/24

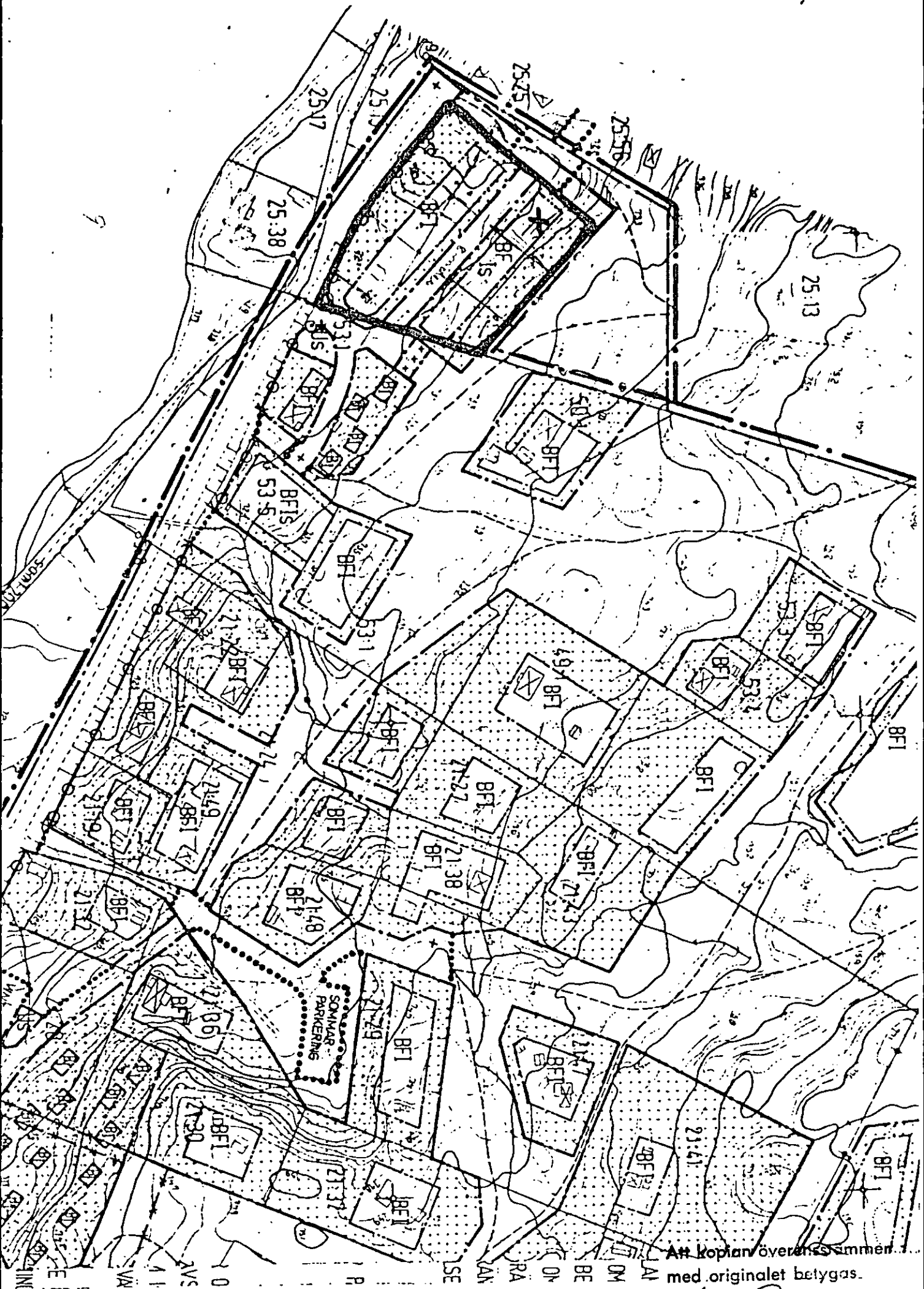
Rolf Swedholm

Signitta Ericsson

Att kopian överensstämmer med originalet betygas

Helén Pernå

Signitta Ericsson



Att kopian överensstämmer med originalet betygas.

Håkan Persson
Ingemar Ericsson

vegs länmäteri distrikt
1980-04-03
nr 188/78

TILLÄGGSAVTAL

1980-04-01

- Huvudavtal: Köpeavtal 1978-09-11.
- Säljare: Dödsboet efter Jöns Busk, 820 98 TÄNNDALEN
Karl Busk, Kristina Jonsson, 820 98 TÄNNDALEN
- Köpare: Härjedalens kommun, Medborgarhuset, 829 00 SVEG
- Objekt: Fem markområden av fastigheten Funäsdalen 25:13.
Områdena har uppmätts och markerats och redovisats på för-
rättningskartan dnr Z1, 188/78 aktbilaga KA, såsom litt A-E.
De innehåller tillsammans 4078 kvadratmeter och utgör endast
vad som i byggnadsplaneförslaget upptagits såsom kvarters-
mark.
- Överlåtelse-
villkor:
1. Den i § 8 omnämnda tomten har tidigare avstyckats och registrerats som Funäsdalen 25:76.
 2. § 10 utgår.
 3. Villkor i huvudavtalet som inte strider mot detta avtal skall fortfarande gälla.

Underskrifter och
bevitning:

Karl Busk
/Karl Busk/
delägare i dödsboet efter Jöns Busk

Kristina Jonasson
/Kristina Jonasson/

Karl Busk
/Karl Busk/

Kristina Jonasson
/Kristina Jonasson/

Makes godkännande:

Erik Jonasson
/Erik Jonasson/

Eva Hellberg
.....

Ruth Hedberg
.....

Stora gatan 31
.....

Lövågen 53
.....

17231 Tännbygd
/för Härjedalens kommun/

19436 Uppl. Väsby
.....

Olof Andersson
.....

J.R.Z.
.....

kopian överensstämmer
med originalet betygas

Hösten Julemann

BEVITNAS I
[Signature]
Birgitta Carlsson

Dnr.....

Ärende	Fastighetsreglering berörande Lotten B från Funäsdalen 25:13 och Funäsdalen 53:1, Tännäs	
	Kommun Härjedalen	Län Jämtland

Ansökan	<input checked="" type="checkbox"/> Ansökningen kompletteras att avse också ovanstående åtgärd	<input checked="" type="checkbox"/> Vi ansluter oss till ansökningen i ovanstående ärende
---------	--	---

Överenskommelse om fastighetsreglering

Undertecknade överenskommer att fastighetsreglering skall ske mellan våra fastigheter på så sätt att fig nr 1 från Funäsdalen 53:1 överförs till lotten B från Funäsdalen 25:13 enligt förrättningskartan Z1, 188/78 aktbilaga KA.

Ersättning för den överförda marken utgör Ettusenettundra Kronor (1.100:-). Likviden har erlagts under år 1979 vilket härmed intygas.

Tillträde får ske så snart fastighetsbildningsbeslutet vunnit laga kraft. Denna överenskommelse ersätter tidigare köpeavtal från 1979-07-10, vilket härmed makuleras.

Medgivande till större ändring av graderingsvärde

Genom fastighetsregleringen minskas graderingsvärdet väsentligt för Ägare av fastigheten(erna)

(Maken skall godkänna minskningen, se nedan)

Fastighetsregleringen innebär större ökning än som är tillåten enligt 5 kap 8 § fastighetsbildningslagen av graderingsvärdet för

Överenskommelse om fördelning av förrättningskostnader m m

Förrättningskostnaderna för denna fastighetsreglering skall betalas av Härjedalens kommun

Aktmottagare
 Härjedalens kommun, Medborgarhuset, 829 00 SVEG

Sakägarnas egenhändiga underskrifter

[Signature] /för Härjedalens kommun/
[Signature] /Siv Sjöväld/
[Signature] /Arne Sjöväld/

Makes godkännande

Medgiven minskning godkännes

Bevitning av makes namn, teckning

Att den som på föregående rad godkänt minskningen är äkta make till ovanstående ägare av fastighet som minskas väsentligt intygas

Kommunfullmäktige	1978-06-22	176
Kommunstyrelsen	1978-05-29	177
Kommunstyrelsens arbetsutskott	1978-05-16	178

Kf § 131

Ke § 282

Kv § 253

FASTIGHETSBLDNINGSMYNDIGHETEN
Svegs lantmäteridistrikt
Ink... 1978-09-26
Dnr.....

Markförvärv i Tändalen, Furåsöden 25:13
Dnr 031.232.151-78

Förhandlingar med markägarna har resulterat i ett av denna godkänt förslag till köpeavtal, i vilket Färjestads kommun förvärvar ett område om ca 6.400 kv. fastigheten Furåsöden 25:13 för en överenskommen köpeskilling av 40.000:- kronor, med villkoren att säljaren erhåller en tomt avstyckad för permanent bostad, inklusive anslutningsavgiften för vatten och avlopp, samt

att kommunen ska verka för att byggnadsplanreglerna ändas enligt viss markering på bifogad karta, samt för att trafiksväg säkerställs till den restigande delen av fastigheten i en följande planläggning västerut av området.

Marken skall enligt ett förslag till byggnadsplan användas till bostadsbebyggelse för fast boende.

Arbetsutskottets förslag till kommunstyrelsen:

Kommunfullmäktige beslutar

att godkänna upprättat förslag till köpeavtal - på följande ovannämnda villkor - sedvanliga villkor, samt

att anvisa 56.000:- kronor ur allmänna investeringsfonden för kostnadstäckning.

Kommunstyrelsens förslag till kommunfullmäktige:

Enligt arbetsutskottet.

Kommunfullmäktige beslutar

att bifalla kommunstyrelsens förslag.

Att kopian överenskommen med originalet bety

Helé Perran

HÄRJEDALENS KOMMUN

SAMMANTRÄDESPROTOKOLL

Sammanträdesdatum

S. nr

Kommunfullmäktige	1979-06-15	221
Kommunstyrelsen	1979-06-05	417
Kommunstyrelsens arbetsutskott	1979-05-14	363

Kf § 155

Ks § 341

Au § 312

FASTIGHETSÖBILDNINGSMYNDIGHETEN

Svegs lantmäteridistrikt

Ink. 1977-87-18

Dnr. 188/78

Markförvärv i Tännålen - del av Funäsdalen 53:1

Dnr 031.231-228-1979

Fastighetskamreren anför i skrivelse 1979-05-07:

Markägarna Arne och Siv Sjövold har godkänt ett förslag till köpeavtal enligt vilket kommunen köper ett område om cirka 180 kvm av Funäsdalen 53:1 för en köpeskillning av 1.100:- kronor.

Köpeskillningen ligger i nivå med ett tidigare förvärv i samma område.

Området utgör en resterande del av tommark inom ett för övrigt kommunägt planerat bostadsområde, ingående i förslag till byggnadsplan i Tännålen.

Kommunstyrelsen föreslås besluta föreslå kommunfullmäktige

att för en köpeskillning av 1.100:- kronor förvärva ett område om cirka 180 kvm av Funäsdalen 53:1 i Tännäs sn enligt föreliggande av markägarna godkända förslag till köpeavtal.

Arbetsutskottets förslag till kommunstyrelsen:

Kommunfullmäktige beslutar

att bifalla fastighetskamreren förslag och anvisar 1.500:- kronor ur investeringsfonden i kostnads-täckning.

Kommunstyrelsens förslag till kommunfullmäktige:

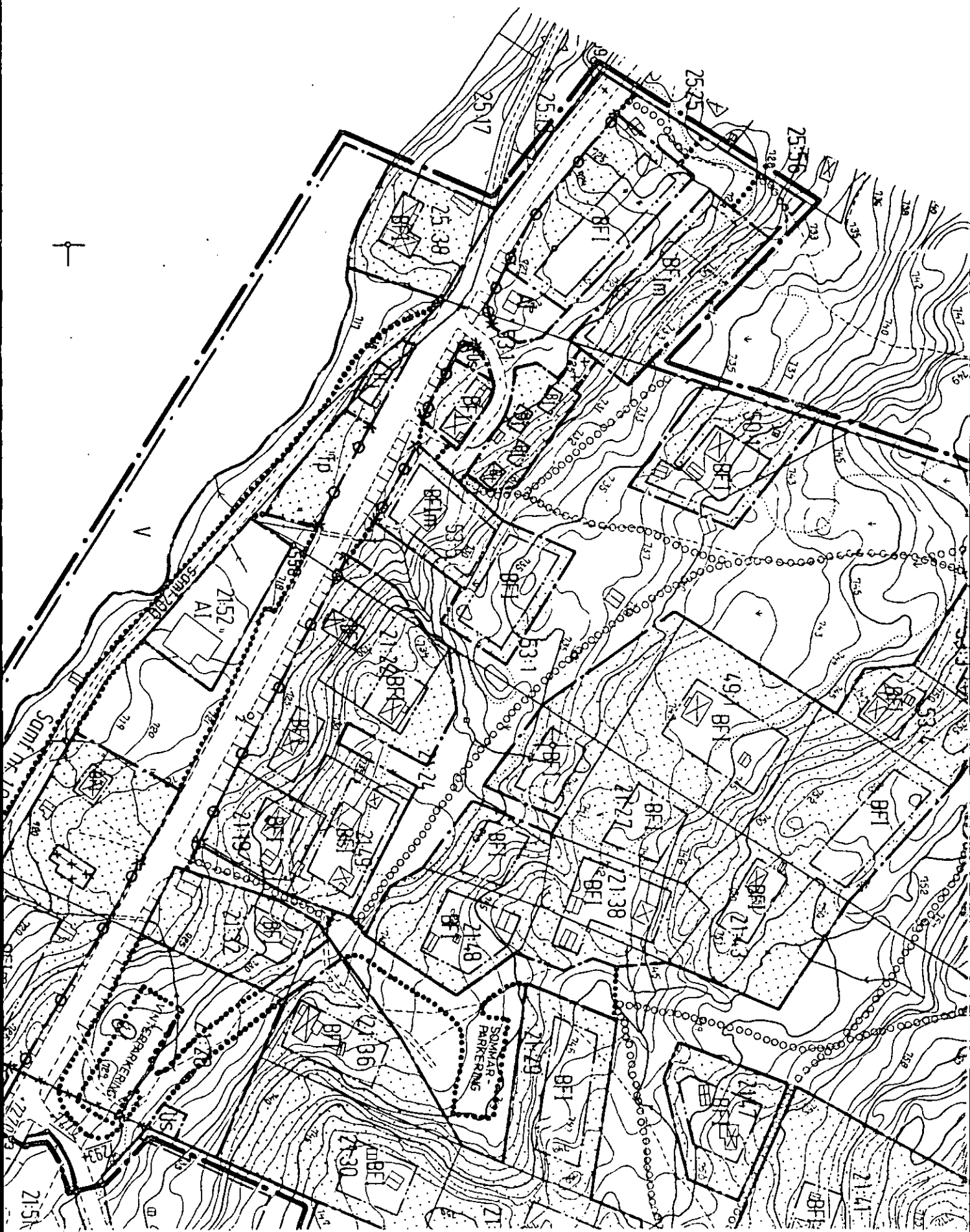
Enligt arbetsutskottet

Kommunfullmäktige beslutar

att bifalla kommunstyrelsens förslag.

Att kopian överensstämmer med originalet betygas

Helena Pennan



Handling som delges¹ Kallelse till sammanträde Delg nr **21 188/78** Exp datum¹

Handling som delges¹ ansökan om ärendet Delg nr **1-2** Exp datum¹ **79-02-27 m**

Den som avses med delgivning (sakägare m m)	Delg nr	Annat delg sätt och expdatum	Delg bevis ink	Medd enl 12 el 13 § DL (datum)	Anm
För fastighet (område) Funäsdalen 25:13 Karl Busk 820 98 TÄNNDALEN	1		4/3		
För fastighet (område) Funäsdalen 25:13 Ingeborg Kristina Jonasson 820 98 TÄNNDALEN	2		7/3		
För fastighet (område) område av Funäsdalen 25:13 Härjedalens kommun Medbosgarhuset 829 00 SVEG	3				
För fastighet (område)					
För fastighet (område)					
För fastighet (område)					

¹ Ordinär delgivning om annat delgivningsätt ej anges

Ätgärdstyper		Berörda fastigheter		188/78	TÄN
avst		Funäsdalen 25:13		Registerområde	
Kommunkod (4)		Kommunnamn (20)		Sökande	
2361		Härjedalens		Härjedalens kommun	
Ätgärdstyper, kod		Lok. datum (6)		Medborgarhuset	
		78-09-26		829 00 SVEG	
<input type="checkbox"/> Flera sökande					
Aktbilaga	Datum	Vidtagen åtgärd eller inkommen handling ¹		Anmärkningar	
KA		Förrättningskarta		Antal blad	
		<input checked="" type="checkbox"/> Upprättad	/		
		<input type="checkbox"/> Inte upprättad			
BE		Beskrivning			
		<input type="checkbox"/> Fastighetsrättslig beskrivning i särskild aktbilaga (BE)			
		<input checked="" type="checkbox"/> Fastighetsrättslig beskrivning på förrättningskartan (KA)			
		<input checked="" type="checkbox"/> Teknisk beskrivning i särskild aktbilaga (BE)			
		<input type="checkbox"/> Teknisk beskrivning på förrättningskartan (KA)			
A1	78-09-26	Ansökan		Deläppte i dödbrevet	
B	"	Köpeavtal daterat 1978-09-11		efter Jons Busk:	
E	"	sammanträdesprotokoll		Kustna Jönsson	
	78-10-27	Inskrivningsuppgifter		Karl Busk / K	
H	79-02-27	Delgivningsförteckning			
A2	79-07-18	Ansökan			
	"	Köpeavtal 1979-07-10		Ämnesbrevet utg. / K	
F	"	Sammanträdesprotokoll			
G		Utdrag av planförslag			
	80-02-28	Inskrivningsuppgift Fu 53:1			
D	80-04-08	Örremskommunale			
C	80-04-03	Tilläggsavtal			
	80-04-16	Underrättelse om avslutande			
PR1	80-04-21	Protokoll; förrättningen avslutas			
<input type="checkbox"/> Forts på tillägsblad					

¹ Protokoll biläggs som aktbilagor PR 1, PR 2 osv i kronologisk ordning

Underrättelse till byggnadsnämnden (BN)

Datum, sign		Samråd med BN		Datum, sign	
<input checked="" type="checkbox"/> BN underrättad om förrättningen	1980-02-14/KR	<input checked="" type="checkbox"/> Med BN:s företrädare		1980-02-14/KR	
<input type="checkbox"/> BN underrättad om sammanträdet den		Titel, namn:		Sekt. Arne Jönsson Hedsarb. Kurt Feudisch, Ordf. Erik	
<input type="checkbox"/> BN underrättad om sammanträdet den		Resultat av samrådet med BN			
<input checked="" type="checkbox"/> BN underrättad om förrättningens avslutande	80-04-16/12	<input checked="" type="checkbox"/> Ingen erinran	<input type="checkbox"/> Uttalande se aktbil		
Anteckningar om samråd (också datum och sign)		<input type="checkbox"/> Yttrande inhämtas	<input type="checkbox"/> BN:s synpunkter se nedan		

Expeditioner från FBM	Exp datum, sign	Expeditioner från FBM	Exp datum, sign
<input checked="" type="checkbox"/> Akt till LSt/FRM inom 1 v	80-04-24/L	<input type="checkbox"/> Underrättelse till IM om likvid m m (27 § FBLK)	
<input type="checkbox"/> Akt till FRM efter 4 v		<input type="checkbox"/>	
<input type="checkbox"/> Akt till LSt/FRM, förrättn godk		<input type="checkbox"/>	
<input checked="" type="checkbox"/> Aktkopia till OLM f v b	80-04-24/L	Vid sammanläggning	
<input type="checkbox"/> Aktkopia till sakägaren		<input type="checkbox"/> Underrättelse till IM om ansökan	
<input type="checkbox"/> Fastighetsbildningsbeslut till LSt inom 1 v (25 § FBLK)		<input type="checkbox"/> Begäran till IM om yttrande	
<input type="checkbox"/> Tillståndsbeslut till LSt inom 1 v (25 § FBLK)		Bifogade handlingar:	
<input type="checkbox"/> Begäran om reg till FRM		<input type="checkbox"/> Underrättelse till IM om f-beslut	
<input type="checkbox"/> Akten bifogas		<input type="checkbox"/> Underrättelse till IM om att sökt sml ej skall genomföras	
<input type="checkbox"/> Akten bifogas ej			
<input type="checkbox"/>			

FBM:s BESLUT OM
INSTÄLLANDE AV
FÖRRÄTTNINGEN

Ansökningen återkallad. Förrättningen inställes. Förrättningskostnaderna skall betalas av

Den som är missnöjd med beslutet får anföra besvär hos fastighetsdomstolen i länet inom fyra veckor från denna dag.

(Datum)

(Förrättningslantmätare)

Beslutet godkännes. Jag/vi har inte överlåtit område som ansökningen avsåg. (Stryks om meningen inte gäller.)

(Sökande)